



*Konsolidovaná výroční správa
Obce Vysoká pri Morave
za rok 2021*

Vypracovala: Dana Koreničová

**Dušan Dvoran
starosta obce**

Vo Vysokej pri Morave, 30. 6. 2022

OBSAH	str.
1. Úvodné slovo starostu	3
2. Identifikačné údaje obce	3
3. Organizačná štruktúra obce a identifikácia vedúcich predstaviteľov	3
4. Poslanie, vízie, ciele	4
5. Základná charakteristika konsolidovaného celku	4
5.1 Geografické údaje	5
5.2 Demografické údaje	7
5.3 Ekonomické údaje	8
5.4 Symboly obce	8
5.5 História obce	9
5.6 Pamiatky	9
5.7 Významné osobnosti obce	9
6. Plnenie funkcií obce	10
6.1 Výchova a vzdelávanie	10
6.2 Zdravotníctvo	10
6.3 Sociálne zabezpečenie	10
6.4 Kultúra	10
6.5 Doprava	10
6.6 Územné plánovanie	10
6.7 Hospodárstvo	11
7. Informácia o vývoji obce z pohľadu rozpočtovníctva	11
7.1 Plnenie príjmov a čerpanie výdavkov za rok 2021	12
7.2 Prebytok/schodok rozpočtového hospodárenia a rok 2021	12
7.3 Rozpočet na roky 2022 – 2024	14
8. Informácia o vývoji obce z pohľadu účtovníctva za konsolidovaný celok	14
8.1 Majetok – za materskú účtovnú jednotku	14
8.2 Majetok – za konsolidovaný celok	15
8.3 Zdroje krytia – za materskú účtovnú jednotku	15
8.4 Zdroje krytia – za konsolidovaný celok	16
8.5 Pohľadávky – za materskú účtovnú jednotku	16
8.6 Pohľadávky – za konsolidovaný celok	17
8.7 Závázky – za materskú účtovnú jednotku	17
8.8 Závázky – za konsolidovaný celok	17
9. Hospodársky výsledok za rok 2021 – vývoj nákladov a výnosov – za materskú účtovnú jednotku	17
10. Hospodársky výsledok za rok 2021 – vývoj nákladov a výnosov – za konsolidovaný celok	18
11. Ostatné významné skutočnosti, ktoré mali vplyv na hospodárenie a činnosť obce	19
11.1 Prijaté granty a transfery	19
11.2 Poskytnuté dotácie	20
11.3 Významné investičné akcie za rok 2021	20
11.4 Predpokladaný budúci vývoj činnosti	20
11.5 Udalosti osobitného významu po skončení účtovného obdobia	21
11.6 Významné riziká a neistoty, ktorým je účtovná jednotka vystavená	21

1. Úvodné slovo starostu obce

Základnou úlohou obce je predovšetkým starostlivosť o všestranný rozvoj jej územia a o potreby jej obyvateľov. Toto sa snažíme plniť z vlastných príjmov, no využívame i dotácie zo štátneho i neštátneho rozpočtu.

Dokončili sme akciu "Obstranie záhradných kompostérov" a prideliť ich do každého domu, kde by ľudia spracovávali biologický odpad zo svojich záhrad. Myslíme si, že by sme týmto zamedzili vzniku nových čiernych skládok v okolí našej obce. Tak ako predchádzajúci rok, aj rok 2021 sa niesol v duchu šírenia vírusu Covid-19. Okrem letných mesiacov šírenie pandémie ovplyvnilo vo veľkej miere celý rozpočet obce. Nekonali sa skoro žiadne kultúrne akcie a celý chod obce sa riadil vládnym vyhlásením výnimočného stavu.

2. Identifikačné údaje obce

Názov: Obec Vysoká pri Morave

Sídlo: Hlavná 196/102, Vysoká pri Morave

IČO: 00305197

DIČ: 2020643746

Štatutárny orgán obce: Dušan Dvoran – starosta obce

Telefón: 02/65967 120, 121

Mail: obecnyurad@vysokaprimorave.sk

Webová stránka: www.vysokaprimorave.sk

3. Organizačná štruktúra obce a identifikácia vedúcich predstaviteľov

Starosta obce: Dušan Dvoran

Zástupca starostu obce: Ing. Ján Rusnák

Hlavný kontrolór obce: Ing. Zdenka Bothová

Obecné zastupiteľstvo:

- Mgr. Gabriela Gabrišová
- Hana Maxianová
- Silvia Novoveská
- Ing. Lenka Dvoranová
- Pavol Blaha
- Ing. Ján Rusnák
- Doc. Ing. Miroslav Kopča, PhD
- Milan Lapčík
- Róbert Dinuš

Komisie pracujúce pri obecnom zastupiteľstve:

- finančná
- pre výstavbu a správu obecného majetku
- poriadková
- kultúrna

Obecný úrad:

- referentky – Dana Koreničová, Mgr. Andrea Kršková, Hana Malcherová, Zdenka Madejová, Mgr. Ivana Poláková, JUDr. Anna Poláková
- technickí pracovníci – Karol Dvoran, Ján Klas, Roman Szalay, Pavol Kopča, Kamil Kadnár, Jozef Mikulášek, Arpád Szalay

Rozpočtové organizácie: samostatný právny subjekt Základná škola s materskou školou, Hlavná 37, Vysoká pri Morave

4. Poslanie, vízie, ciele

Poslaním obce, je okrem starostlivosti o jej občanov a ich potreby, tiež chrániť jej majetok, nakladať s ním hospodárne, efektívne a ekonomicky. Úlohou starostu, ako štatutárneho zástupcu a jeho manažmentu-obecného zastupiteľstva-nie je majetok obce predávať, ale naopak ho zveľaďovať a rozširovať. Zásady nakladania s majetkom obce upravuje všeobecne-záväzná nariadenie obce. Najväčšou položkou rozpočtu obce sú dane z príjmov územnej samosprávy. Tento podiel je podmienený počtom obyvateľov. Je logické, že čím viac obyvateľov je v obci prihlásených k trvalému pobytu, tým vyšší výnos z príjmu naplnia obecnú pokladňu. Preto je našou **víziou** vytvárať také podmienky pre našich obyvateľov, ktoré sem prilákajú stále nových občanov. Obec má vyhotovený Plán hospodárskeho a sociálneho rozvoja a Územný plán obce a zóny, ktorý sa stále dopĺňa a aktualizuje. Naším **cieľom** je vytvárať stále lepšie podmienky pre výstavbu či už rodinných domov alebo hospodársko-priemyselných objektov. Snažíme sa vylepšovať obchod a služby pre občanov. Každoročne pripravujeme bohatý kultúrny život, vylepšujeme tradičné kultúrne akcie, ktoré by do našej dediny prilákali väčší počet turistov. Medzi našu najväčšiu udalosť patrí „Vítanie leta - oslava letného slnovratu“, ktorú poznajú i ľudia za hranicami našej dediny. Do popredia sa dostáva i jesenná akcia Bosorky a jesenné varenie gulášu, ktorého sa zúčastňuje stále viac a viac priaznivcov.

5. Základná charakteristika konsolidovaného celku - Obce Vysoká pri Morave a ZŠ s MŠ Vysoká pri Morave

Obec je samostatný územný samosprávny a správny celok Slovenskej republiky. Obec je právnickou osobou, ktorá samostatne hospodári s vlastným majetkom a s vlastnými príjmami. Základnou úlohou obce pri výkone samosprávy je starostlivosť o všestranný rozvoj jej územia a o potreby jej obyvateľov.

5.1 Geografické údaje

Geografická poloha obce :

Obec Vysoká pri Morave /Hochštetno/ sa nachádza na juhozápadnom Slovensku na Záhorí pri rieke Morave v nadmorskej výške 145 metrov a je situovaná 27 kilometrov severozápadne od hlavného mesta Slovenskej republiky – Bratislavy. Patrí do okresu Malacky.

Do katastra obce patria významné prírodné rezervácie Dolný les a Horný les vyhlásené na ochranu vzácných biotopov lužného lesa a rezervácia Rozporec s vlhkým dubovo-jaseňovým lesom prechádzajúcim do pieskov s typickou pieskomilnou vegetáciou. V blízkosti obce sa nachádzajú aj rozsiahle vodné plochy vzniknuté po vyťažení štrku.

Obec je dobre známou a charakteristickou pre svoju špecifickú polohu priamo na brehu rieky Moravy, ktorej stredom prebieha štátna hranica so susedným Rakúskom. Obec je zároveň križovatkou viacerých cyklotrás, najnavštevovanejšia smerujúca popri rieke Morava až do Devína, k sútoku Moravy a Dunaja. V obci Vysoká pri Morave dnes žije 2153 obyvateľov. Obec má bohatú tradíciu a ľudový folklór typický pre túto časť regiónu Dolné Záhorie.

Piesočné terasy /vršky/, ktoré sa západojužne vyskytujú za Stupavou a Devínskym Jazerom, pokračujú smerom na západ k rieke Morave a tvoria vlastný územný priestor obce Vysoká pri Morave. Jej pôdorys je rozložený na vzájomne prepojených terasách, ktoré na ľavom brehu rieky Moravy vytvorili pomerne vysoké brehy. Pásmo terás smerom na východ klesá do dvoch výrazných nížin /mokrín/, ktoré miestne obyvateľstvo pomenovalo Muáka a Struhy. Tieto lokality boli ešte na začiatku 20. storočia v prevažnej miere pod vodou plné trstia a šašiny. Rástli tu kolónie vrb, a keď opadla voda, dali sa v mlákach chytať ryby. Svoj neodmysliteľný životný priestor tu mali žaby, žubrienky, mloky a komáre.

V okolí obce i na jej vlastnom územnom priestore je množstvo kvalitného štrku a piesku, ktoré sa tu vo veľkom ťažia i dnes. Zloženie pôdy v chotári obce je veľmi rozmanité, od prevažujúcich suchých pieskov až po veľmi úrodné hlinovité nánosy, ktoré po stáročia prinášala rozvodnená rieka Morava. Pri pozornejšom skúmaní okolia je zrejmé, že rieka Morava sa pred definitívnym zregulovaním vylievala z koryta v širokých pásmach. Rieka v mäkkom teréne meandrovala a svojou silou tvorila ramená, „jazérka a jamky.“

Chotár obce mal ešte do 1. polovice 20. storočia bohaté a rozmanité vodstvo. Bola to napríklad prítoková riečka Rudava, ktorá v priestore obce za kaplnkou sv. Jána Nepomuckého vtekala do Moravy. Riečka Rudava pramenila v Malých Karpatoch pri obci Kuchyňa a pretekala cez obecný chotár pod viacerými názvami: Centnúz, Horná a Dolná Rudávka, Pustý vrch, Zbrodky, Rudava a Špár. Okrem tečúcich vôd sa v chotári obce nachádzali, a čiastočne ešte nachádzajú, stojace vody: Hrubé a Maué močiduo, Achtarín, Iziglonit, Malina, Morávka, Šrek, Zbrodky, Jazérko, Studené jamy, Máselné jamy, Všivavé jamy, Husaiho jamka, Dvoranových jamka, Bezedné, Brombír, Kakvica a Stará kakvica.

V období rokov 1965 – 75 sa v chotári obce vykonali viaceré melioračné zásahy, čo spôsobilo postupný a niekde definitívny zánik stojatých vôd, ktoré utvorila rieka Morava. V uvedenom období sa zároveň začali vytvárať nové umelé vodné plochy, ktoré súviseli s ťažbou štrku. Vznikli „šutrovne“ v priestore Axi a za železničnou traťou Pri Hakáčkoch, ako aj v lokalite Dúhé. Poslednou vznikajúcou vodnou plochou je veľká štrkovňa za hrádzou rieky Moravy v priestore lúk Dolného lesa.

V chotári obce sa vyskytujú tri lesné pásma, ktoré sa členia na viacero častí. Najväčším lesom v chotári obce je Horný les, ktorý sa delí na viacero úsekov, ďalej Dolný les siahajúci až pod Marchegg. Severovýchodne sa za obcou nachádza les Rozporec. V týchto lesoch možno nájsť urastené jedince jaseňa, duba, brestu. Hojne tu rastie hrab, klen, lipa, lieska a topoľ. V chotári obce existoval ešte do začiatku 20. storočia borovicový les „Borník“, ktorý sa však vyčistil a jeho priestor sa zalesnil agátovým náletom. V podmoknutých priestoroch chotára a blízkosti vôd sa vyskytuje vrba, jelša a viaceré druhy topoľa. Po medziach chotára rástli kolónie divokých sliviek „trňulí“, čiernej bazy, šípok, hlohu, planých hrušiek. Tieto kríkové pásy boli domovom poľnej zveriny, kde nachádzali prirodzený úkryt. Zmenou v pôdnom fonde po roku 1950 /od vzniku JRD/ medze postupne zanikli a dnes už iba ojedinele možno objaviť zvyšky ich pôvodnej krásy.

Z ovocných kultúr obce dominovala ešte do 1. polovice 20. storočia moruša /“malina“/, ktorá rástla azda v každom dvore. Ojedinele sa pestovala hruška, tzv. Margita a Krvávka. Až v období medzi dvoma svetovými vojnami sa všeobecne zvýšila úroveň v pestovaní šľachteného ovocia. V pôdnych a klimatických podmienkach obce sa tu veľmi dobre darí vlašským orechom, čerešňami, hruškám, slivkám, jabloniam. Importované teplomilné kultúry /marhuľa, broskyňa, vinič/ tu nemajú vhodné podmienky, pretože nízke teploty v jarnom období /častý výskyt mrazov/ ich poškodzujú v plnom kvete.

Zloženie pôdy v obci a jej okolí vyhovuje pestovaniu kvalitnej koreňovej zeleniny /petržlen, mrkva/, no najmä chýrnym uhorkám a kapuste. Koncom 19. storočia sa v chotári obce začala pestovať cukrová repa, ktorá sa spracovávala v susednej obci Záhorská Ves, kde sa vybudoval cukrovar. Dlhodobú tradíciu tu má pestovanie zemiakov, kukurice, strukovín. Dobré výsledky sa dosahujú v pestovaní obilnín a kŕmnych zmesí.

Obecný chotár Vysokej pri Morave hraničí s katastrom obcí: Záhorská Ves, Láb a Zohor. Na západnej strane vytvára prirodzenú hranicu obecného chotára rieka Morava. Chotárne polia obce majú svoje úradné názvy, ktoré sa po prvý raz objavujú na katastrálnej mape z roku 1896.

Miestne obyvateľstvo si však pre vlastnú potrebu rozdelilo obecný chotár na štyri časti: Horné pole, Dolné pole, U Jakubovskej cesty, U Zohorskej cesty. Každá časť má vnútorné členenie i špecifické pomenovanie, čo umožňovalo obyvateľom rýchlu, no najmä jasnú orientáciu. V Hornom poli sa používali tieto názvy: Hore, U Congerskej cesty, U obrázku, V lípiu, Dúhé, Za Zbrodkem, Pod Dúhima. Dolné pole sa člení na: Kozliská, Pri Boží muce, V Dražce, Jelení Grba, Pod Jelení Grbú, V Kolobarich, Vodoteče, Murnice, U Otoka, Špice, U Mostku, Konopné záhrady, V muáce. U Jakubovej cesty ide o názvy: Pod Majírem, U chodníka, V obecné jamce, Za mauým Axím, Za hrubým Axím, V Axu, Za Axké vršky, Pri potoku, Na Pustém vrchu, Za hrubú hrázú, Domkárske, U výhona, Pod Rozporcem. U zohorskej cesty sú pomenovania: Pod Grbú, Za cigáňovým, Kuriášske, pri Gabrišových križi, na Širokých, U jamy, Dúhé u jamy, U zajačiny, Struhy, Noviny.

Posledná regulácia rieky Moravy /1939 -1942/ s konečnou platnosťou obmedzila záplavy v chotári obce. Dnes sa rieka Morava rozvodňuje iba po priľahlých lúkach, ktoré sú ohraničené umelou hrádzou. Lúky Horného a Dolného lesa ostali jediným územím, ktorého sa nedotkli zmeny v pôdnom fonde a zachovala sa tu pôvodná monokultúra. Získavanie sena z týchto lúk bolo pre viacerých obyvateľov obce ešte do 1. polovice 20. storočia zdrojom obživy. Roľníci predávali “hochštecké seno“ ako dobre platený a vyhľadávaný tovar v Bratislave a v neďalekej Viedni. Podľa pamätníkov tu rástla veľmi kvalitná a bohatá tráva, ktorá pred kosením dosahovala výšku konského chrbta. O bohatú úrodu sa každoročne postarala rieka Morava, ktorá periodickými záplavami v jarnom období zabezpečovala vlastne

prírodné hnojenie. Ak však rieka Morava nezaplavila lúky pred vegetačným obdobím, tráva dobre nenarástla, bola krátka nekvalitná a „seno byuo kyseué“.

Rieka Morava a okolité vodstvo, polia lúky, lesy a mierne podnebie učarovali prvým obyvateľom našej prehistórie i vlastnej histórie. Mnohí z nich nám tu zanechali bohaté doklady o svojej prítomnosti.

Obcou prechádza železničná trať

Návštevníci obce majú široký výber možností športovania na vybudovaných športoviskách pre futbal, tenis, plážový volejbal; priaznivci jazdeckta si môžu vybrať dostihový alebo parkúrový typ koní. Prostredie ponúka vhodné podmienky nielen prírodné, ale i ľudský potenciál pre rozvoj agroturistiky s možnosťou dlhšieho rekreačného pobytu so všetkými ubytovacími i stravovacími službami.

Obec ponúka široké možnosti rekreačného vyžitia, nivou rieky Moravy prechádza náučný chodník pre cykloturistov i peších z Devína do Moravského Jána, ktorý prirodzene križuje Malokarpatskú vinnú cestu smerujúcu do Rakúskych oblastí pestovateľov vína.

Susedné mestá a obce : Záhorská Ves, Zohor, Láb, Stupava

Celková rozloha obce : 33,57 km/2

Nadmorská výška : 145 metrov na morom

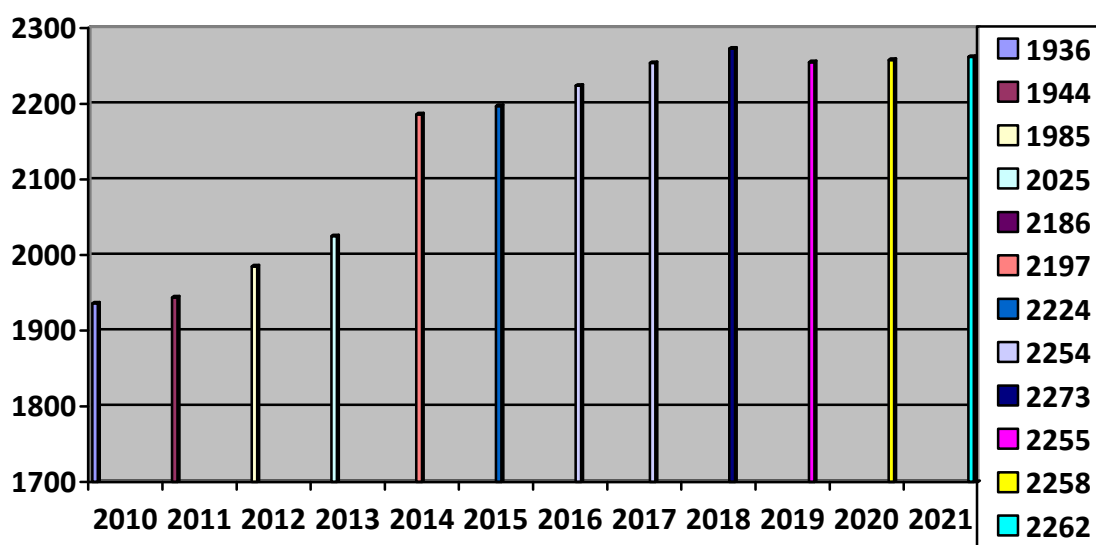
5.2 Demografické údaje

Hustota a počet obyvateľov : 2262 obyvateľov /31.12.2021/

Národnostná štruktúra : všetci obyvatelia sú Slováci

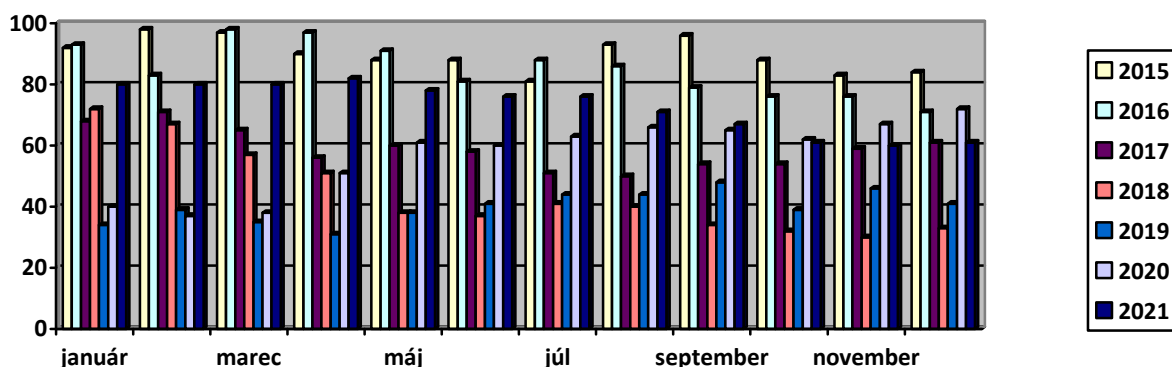
Štruktúra obyvateľstva podľa náboženského významu : obyvateľstvo je rímsko-katolíckeho vyznania

Vývoj počtu obyvateľov:



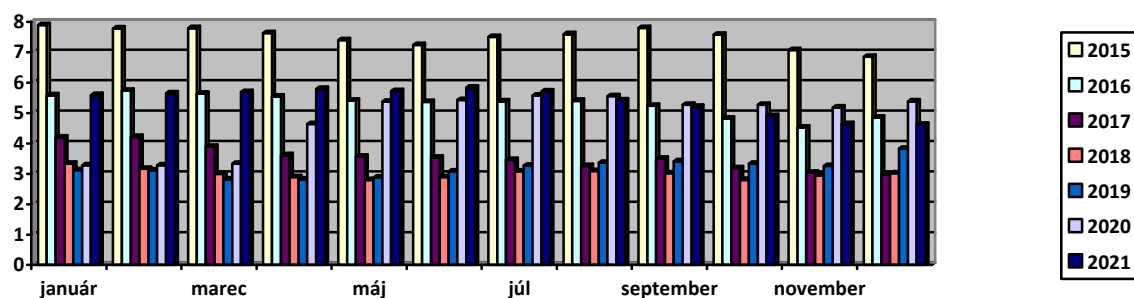
5.3 Ekonomické údaje

Nezamestnanosť v obci: graf zobrazuje počet nezamestnaných v Obci Vysoká pri Morave v roku 2021



Nezamestnanosť v okrese: graf udáva mieru nezamestnanosti v % v okrese Malacky vypočítanú z celkového počtu uchádzačov o zamestnanie.

/čerpané z údajov ÚPSVaR – odbor informatiky a metodiky IS/



Vývoj nezamestnanosti v obci a následne aj v okrese: z uvedených grafických porovnaní vyplýva, že nezamestnanosť v obci v roku 2021 oproti roku 2020 stúpila, no v prvej polovici roka bola vyššia ako v druhej polovici roka aj vplyvom pandémie Covid-19, nakoľko boli pozatvárané mnohé podniky a prevádzky, niektoré z ekonomického hľadiska museli ukončiť svoju činnosť /situácia sa opakovala tak ako v roku 2020/ .

5.4 Symboly obce

Erb obce: Na modrom pozadí so zelenou lúkou pyšne stojí Svätý Ondrej Apoštol, patrón našej obce, v ruke drží žltý ondrejský kríž - symbolizujúci ukrižovanie apoštola Ondreja. Po oboch jeho stranách sú umiestnené ryby – ako znak toho, že obec založili na konci 13. storočia nemeckí rybári z Devína, ktorí pozdĺž toku rieky Moravy hľadali bohaté loviská – ramená.



Vlajka obce : tvorí ju modrý podklad s prekríženým kosým ondrejským krížom žltej farby /tak ako u erbu/



5.5 História obce

V historických záznamoch sa uvádza, že obec bola pravekým sídliskom a pohrebiskom. Nachádzajú sa tu slovenské žiarové hroby zo 6. - 7. storočia, ako i z veľkomoravského obdobia. Obec sa prvýkrát písomne zmiňuje v listine z roku 1271 pod názvom Znoyssa. V stredoveku bola poddanskou obcou pajštúnskeho, resp. stupavského panstva. V 16. storočí sa tu usadili chorvátski kolonisti. Rieka Morava v jej blízkosti bola zdrojom obživy a príjmu z vyberania mýta za prevoz cez rieku. Už v roku 1697 tu založili cech rybárov. Okrem rybolovu a poľnohospodárstva sa obyvatelia venovali včelárstvu a výrobe úžitkových predmetov z tŕstia.

Nemecký názov obce bol Hochstetten, ďalší nemecký názov používaný v 19. storočí – Hochstädtten poukazuje na to, že obec mala v tomto období ráz mestečka. Nachádzala sa tu pálenica, rafinéria liehu a neskôr aj parný mlyn. Napriek tomu časť obyvateľov odchádzala na sezónne poľnohospodárske práce do Dolného Rakúska. Od roku 1953 sa v katastri obce ťaží zemný plyn.

5.6 Pamiatky

Významnou kultúro-historickou pamiatkou je rímsko-katolícky, pôvodne barokový kostol sv. Ondreja Apoštola a kaplnky sv. Rocha a Vendelína z 19. storočia a sv. Jána Nepomuckého tiež z 19. storočia. Po roku 1660 ho prestavali a v roku 1892 rozšírili a v súčasnej dobe vytvára priestor pre medzinárodnú spoluprácu chrámových speváckych zborov.

5.7 Významné osobnosti obce

V histórii obce sa objavujú mená ľudí, ktorí sa podieľali na zviditeľnení nielen obce, ale aj celého Slovenka. Z nich vyberáme ľudového umelca Ignáca Vincka Hošteckého, športovcov s medzinárodnými úspechmi - Zoltána Imricha Halmaja, dvojnásobného olympijského víťaza v plávaní z rokov 1900, 1904, 1905, 1908, Jána Šimoniča - majstra sveta v ťažkej váhe o zápasení z roku 1908. Zoltánovi Imrichovi Halmayovi bol v roku 2005 postavený v strede obce pred kultúrnym domom pamätník.



6. Plnenie funkcií obce

6.1 Výchova a vzdelávanie

V súčasnosti výchovu a vzdelávanie detí v obci poskytuje samostatný právny subjekt Základná škola s materskou školou Vysoká pri Morave. Deti navštevujú 9 tried základnej školy, 3 triedy v materskej škole a po vyučovaní 2 triedy školského klubu detí.

6.2 Zdravotníctvo

Zdravotnú starostlivosť v obci poskytujú:

- obvodná lekárka MUDr. Chmelová,
- praktická lekárka pre deti a dorast MUDr. Jenisová
- zubná ambulancia

Od 1. 9. 2013 funguje nové zdravotné stredisko, ktoré sa nachádza na Krátkej ulici č. 548. Sú to zrekonštruované priestory bývalej starej materskej školy. Každá ordinácia /zubná, dorastová i obvodná/ má vlastnú čakáreň, moderne zariadenú miestnosť pre sestričku i lekárku. V čakárňach sú umiestnené televízne prijímače, pre skrátenie čakacieho času pacientov. V týchto priestoroch je zriadená i nová lekáreň.

6.3 Sociálne zabezpečenie

Sociálne služby v obci zabezpečuje obecný úrad v spolupráci s občanmi obce.

6.4 Kultúra

Spoločenský a kultúrny život v obci zabezpečuje kultúrna komisia pri obecnom zastupiteľstve v spolupráci so spoločenskými organizáciami, ktoré vykazujú v obci činnosť – obecný futbalový klub, jednota dôchodcov, miestna organizácia červeného kríža, dobrovoľný hasičský zbor.

6.5 Doprava

Doprava v obci je zabezpečená hlavne autobusmi, ktoré prevádzkovala firma Slovaklines. No od decembra 2021 máme nového dopravcu, ktorým je firma Arriva. Táto cestná doprava je usporiadaná tak, aby sa obyvatelia dostali hlavne ráno do svojho zamestnania a žiaci do škôl a späť. Po zrušení železničnej dopravy bola situácia v našej obci dosť problematická, preto veľa ľudí začalo využívať vlastné automobily. V súčasnej dobe je dopravná situácia ustálená.

6.6 Územné plánovanie

Obec má svoj Územný plán rozvoja, ktorý sa priebežne aktualizuje v súlade s narastajúcimi potrebami obyvateľstva. Územným plánovaním sa sústavne a komplexne rieši priestorové usporiadanie a funkčné využívanie územia, určujú sa jeho zásady, navrhuje sa vecná a časová koordinácia činností ovplyvňujúcich životné prostredie, ekologickú stabilitu, kultúrno – historické hodnoty územia, územný rozvoj a tvorbu krajiny v súlade s princípmi trvalo udržateľného rozvoja. Územné plánovanie utvára predpoklady pre trvalý súlad všetkých činností v území s osobitným zreteľom na starostlivosť o životné prostredie, dosiahnutie ekologickej rovnováhy a zabezpečenia trvalo udržateľného rozvoja, pre šetrné využívanie prírodných zdrojov a pre zachovanie prírodných, civilizačných a kultúrnych hodnôt. Cieľom územného plánovania je prostredníctvom sústavného a komplexného riešenia priestorového

usporiadanie územia a funkčného využitia územia vytvárať predpoklady trvalo udržateľného rozvoja. Územným plánovaním sa vo verejnom záujme určuje hospodárne využitie zastavaného územia a chráni nezastavané územie.

6.7 Hospodárstvo

Najvýznamnejší poskytovatelia služieb v obci:

ALAS Slovakia s. r. o.	Bratislava
BERTI +	Hlavná 1
BERTO-Ignác Bertovič	Hlavná 1
Bufet pod šancem	Riečna 52/14
COOP Jednota Senica SD	Nám. oslobodenia 290
Drogéria	Nám. oslobodenia 290
ENVITEAM s.r.o.	Továrenská
Espresso u Kveta	Hlavná 72
JUKO - Jazdecký klub	Hlavná 1.
Kaderníctvo Jarka	Robotnícka 816
Kaderníctvo Martina	Robotnícka 437
KOPLATEC s.r.o.	Továrenská
MYKOPESTA	Hlavná
Ovocie, zelenina, kvety - Večierka	Hlavná 147/22
EPOXY	Hlavná 1
Hostinec Oravec	Nám. A. Kadnára 408
Pohrebníctvo Solamen	Hlavná 98
Potraviny Bročka	Hlavná ul.
Potraviny, rozličný tovar	Hlavná 195/101
Predajňa potravín Prokeš	Družstevná 275
Reštaurácia Bocian	Hraničiarska
Slovenská pošta Banská Bystrica	Dunajská Streda
Stavebniny-D.A.L. Stav	Hlavná 1
V.I.PUB - pohostinstvo	Nám. oslobodenia 290
Šenk u Gašpara	Hlavná 124/80

Úplne zanikla v obci poľnohospodárska výroba, udržal sa len chov koní /JUKO, a Veronika Břečková/. Na druhej strane sa rozmáha obchod a služby. Udržali sa aj zariadenia poskytujúce služby – hlavne kadernícke.

Na základe uvedených skutočností si myslíme, že i v budúcnosti sa obec bude orientovať na odvetvie obchodu a služieb poskytovaných pre občanov.

7. Informácia o vývoji obce z pohľadu rozpočtovníctva

Základným nástrojom finančného hospodárenia obce bol rozpočet obce na rok 2020. Obec v roku 2019 zostavila rozpočet podľa ustanovenia § 10 odsek 7) zákona č.583/2004 Z. z. o rozpočtových pravidlách územnej samosprávy a o zmene a doplnení niektorých zákonov v znení neskorších predpisov.

Rozpočet obce na rok 2021 bol zostavený ako prebytkový.

Hospodárenie obce sa riadilo podľa schváleného rozpočtu na rok 2021.

Rozpočet obce bol schválený obecným zastupiteľstvom dňa 8. 12. 2020 uznesením č. 221/92/7/2020

Rozpočet bol zmenený trikrát:

- prvá zmena schválená dňa 24. 6. 2021 uznesením č. 261/34/3//2021
- druhá zmena schválená dňa 25. 11. 2021 uznesením č. 291/61/5//2021
- tretia zmena schválená 31. 12. 2021 rozhodnutím starostu

7.1 Plnenie príjmov a čerpanie výdavkov za rok 2021

	Rozpočet	Rozpočet po zmenách	Skutočné plnenie príjmov/ čerpanie výdavkov k 31. 12. 2021	% plnenia príjmov/ % čerpania výdavkov
Príjmy celkom	1 619 780,00	1 901 633,73	2 174 609,99	114,35
z toho :				
Bežné príjmy	1 559 780,00	1 788 493,73	1 917 860,26	107,23
Kapitálové príjmy	0,00	3 140,00	5 359,76	170,69
Finančné príjmy	0,00	50 000,00	155 196,90	310,39
Príjmy RO s právnou subjektivitou	60 00,00	60 000,00	96 193,07	160,32
Výdavky celkom	1 610 980,00	1 851 633,73	1 959 506,43	105,83
z toho :				
Bežné výdavky	825 980,00	959 071,73	1 007 131,52	105,01
Kapitálové výdavky	0,00	76 140,00	86 999,19	114,26
Finančné výdavky	0,00	0,00	12,00	0,00
Výdavky RO s právnou subjektivitou	785 000,00	816 422,00	865 363,71	105,99
Rozpočet obce				

7.2 Prebytok/schodok rozpočtového hospodárenia za rok 2021

Hospodárenie obce	Skutočnosť k 31. 12. 2021 v EUR
Bežné príjmy spolu	2 014 053,33
z toho : bežné príjmy obce	1 917 860,26
bežné príjmy RO	96 193,07
Bežné výdavky spolu	1 872 495,23
z toho : bežné výdavky obce	1 007 131,52
bežné výdavky RO	865 363,71
Bežný rozpočet	141 558,10
Kapitálové príjmy spolu	5 359,76
z toho : kapitálové príjmy obce	5 359,76
kapitálové príjmy RO	0,00
Kapitálové výdavky spolu	86 999,19
z toho : kapitálové výdavky obce	86 999,19
kapitálové výdavky RO	0,00

Kapitálový rozpočet	-81 639,43
Prebytok bežného a kapitálového rozpočtu	59 918,67
Vylúčenie z prebytku	20 636,70
Upravený prebytok bežného a kapitálového rozpočtu	39 281,97
Príjmy z finančných operácií	155 196,90
Výdavky z finančných operácií	12,00
Príjem z finančnej zábezpeky školy	0,00
Rozdiel finančných operácií	155 184,90
PRÍJMY SPOLU	2 174 609,99
VÝDAVKY SPOLU	1 959 506,42
Hospodárenie obce	215 103,57
Vylúčenie z prebytku	-20 636,70
Upravené hospodárenie obce	194 466,87

Prebytok bežného a kapitálového rozpočtu v sume 59 918,67 € zistený podľa ustanovenia § 10 ods. 3 písm. a) a b) zákona č. 583/2004 Z. z. o rozpočtových pravidlách územnej samosprávy a o zmene a doplnení niektorých zákonov v znení neskorších predpisov, upravený o nevyčerpané prostriedky vo výške 20 636,70 €, navrhujeme použiť na:

- tvorbu rezervného fondu 39 281,97 €

V zmysle ustanovenia § 16 odsek 6 zákona č.583/2004 Z. z. o rozpočtových pravidlách územnej samosprávy a o zmene a doplnení niektorých zákonov v znení neskorších predpisov sa na účely tvorby peňažných fondov pri usporiadaní prebytku rozpočtu obce podľa § 10 ods. 3 písm. a) a b) citovaného zákona, z tohto **prebytku vylučujú** :

- a) nevyčerpané prostriedky účelovo určené na bežné výdavky prijaté v predchádzajúcom rozpočtovom roku v sume 19 720,88 €
- b) nevyčerpané prostriedky účelovo určené na bežné výdavky školského stravovania podľa § 140-140 zákona č. 245/2008 Z. z. o výchove a vzdelávaní /školský zákon/ a o zmene a doplnení niektorých zákonov v sume 915,82 €
- c) nevyčerpané prostriedky účelovo určené na bežné výdavky z príspevkov /školné/ podľa zákona 245/2008 Z. z. o výchove a vzdelávaní /školský zákon/ a o zmene a doplnení niektorých zákonov v znení neskorších predpisov v sume 0,00 €
- d) nevyčerpané prostriedky účelovo určené na kapitálové výdavky prijaté v predchádzajúcom rozpočtovom roku vo výške 0,00 € ktoré je možné použiť v rozpočtovom roku v súlade s ustanovením § 8 odsek 4 a 5 zákona č.523/2004 Z. z. o rozpočtových pravidlách verejnej správy a o zmene a doplnení niektorých zákonov v znení neskorších predpisov.

Zostatok finančných operácií podľa § 15 ods. 1 písm. c) zákona č. 583/2004 Z.z. o rozpočtových pravidlách územnej samosprávy a o zmene a doplnení niektorých zákonov v znení neskorších predpisov v sume 155 184,90 €, navrhujeme použiť na:

- tvorbu rezervného fondu 155 184,90 €

Na základe uvedených skutočností navrhujeme tvorbu rezervného fondu za rok 2021 vo výške 194 466,87 €.

7.3 Rozpočet na roky 2022– 2024

	Skutočnosť k 31. 12. 2021	Rozpočet na rok 2022	Rozpočet na rok 2023	Rozpočet na rok 2024
Príjmy celkom	2 174 609,99	1 678 880,00	1 728 880,00	1 792 600,00
z toho :				
Bežné príjmy	1 917 860,26	1 618 880,00	1 668 880,00	1 732 600,00
Kapitálové príjmy	5 359,76	0,00	0,00	
Finančné príjmy	155 196,90	0,00	0,00	
Príjmy RO s právnou subjektivitou	96 193,07	60 000,00	60 000,00	60 000,00

	Skutočnosť k 31. 12. 2021	Rozpočet na rok 2022	Rozpočet na rok 2023	Rozpočet na rok 2024
Výdavky celkom	1 959 506,43	1 598 795,00	1 639 795,00	1 792 600,00
z toho :				
Bežné výdavky	1 007 131,52	822 495,00	838 495,00	942 600,00
Kapitálové výdavky	86 999,19	0,00	0,00	
Finančné výdavky	12,00	0,00	0,00	
Výdavky RO s právnou subjektivitou	865 363,71	776 300,00	801 300,00	850 000,00

8. Informácia o vývoji obce z pohľadu účtovníctva za konsolidovaný celok

8.1 Majetok – za materskú účtovnú jednotu

Názov	Skutočnosť k 31. 12. 2020	Skutočnosť k 31. 12. 2021
Neobežný majetok spolu	2 610 101,75	2 572 555,71
z toho :		
Dlhodobý nehmotný majetok	66 388,49	18 111,55
Dlhodobý hmotný majetok	1 862 422,13	1 873 153,03
Dlhodobý finančný majetok	681 291,13	681 291,13
Obežný majetok spolu	896 976,48	915 067,37
z toho :		
Zásoby	0,00	0,00
Pohľadávky krátkodobé	176 616,16	139 163,19
Finančný účty	660 566,02	719 917,78
Poskytnuté návratné finančné výpomoci	1 352,40	0,00
Zúčtovanie medzi subjektami verejnej správy	58 441,90	55 986,40

Časové rozlíšenie	4 904,20	5 321,94
<i>SPOLU</i>	3 511 982,43	3 492 945,02

8.2 Majetok – za konsolidovaný celok

Názov	Skutočnosť k 31. 12. 2020	Skutočnosť k 31. 12. 2021
Neobežný majetok spolu	2 689 029,14	2 648 058,10
z toho :		
Dlhodobý nehmotný majetok	66 388,49	18 111,55
Dlhodobý hmotný majetok	1 941 349,52	1 948 655,42
Dlhodobý finančný majetok	681 291,13	681 291,13
Obežný majetok spolu	912 593,32	943 510,89
z toho :		
Zásoby	2 686,90	1 877,24
Pohľadávky krátkodobé	177 282,02	139 748,28
Finančný účty	731 272,00	801 348,23
Poskytnuté návratné finančné výpomoci	1 352,40	0,00
Zúčtovanie medzi subjektami verejnej správy	0,00	537,14
Časové rozlíšenie	7 570,31	7 537,06
<i>SPOLU</i>	3 609 192,77	3 599 106,05

8.3 Zdroje krytia – za materskú účtovnú jednotku

Názov	Skutočnosť k 31. 12. 2020	Skutočnosť k 31. 12. 2021
Vlastné imanie a záväzky	2 784 158,33	2 804 779,26
z toho :		
Fondy	0,00	0,00
Oceňovacie rozdiely	0,00	0,00
Výsledok hospodárenia	2 784 158,33	2 804 779,26
Záväzky	82 912,85	87 972,86
z toho :		
Rezervy	2 000,00	3 100,00
Dlhodobé záväzky	8 931,20	3 924,52
Krátkodobé záväzky	45 806,26	61 227,46

Bankové úvery a výpomoci	0,00	0,00
Zúčtovanie medzi subjektami verejnej správy	26 175,39	19 720,88
Časové rozlíšenie	644 911,25	600 192,90
SPOLU	3 511 982,43	3 492 945,02

8.4 Zdroje krytia – za konsolidovaný celok

Názov	Skutočnosť k 31. 12. 2020	Skutočnosť k 31. 12. 2021
Vlastné imanie a záväzky	2 785 194,19	2 806 210,48
z toho :		
Fondy	0,00	0,00
Oceňovacie rozdiely	0,00	0,00
Výsledok hospodárenia	2 785 194,19	2 806 210,48
Záväzky	156 969,81	171 657,74
z toho :		
Rezervy	2 000,00	3 100,00
Dlhodobé záväzky	14 465,85	11 057,25
Krátkodobé záväzky	114 328,57	137 779,61
Bankové úvery a výpomoci	0,00	0,00
Zúčtovanie medzi subj. ver. správy	26 175,39	19 720,88
Časové rozlíšenie	667 028,77	621 237,83
SPOLU	3 609 192,77	3 599 106,05

Analýza významných položiek z účtovnej závierky: V celkovej bilancii je úbytok na účte dlhodobého nehmotného majetku, poklesli tiež krátkodobé pohľadávky a tiež výrazne zúčtovanie medzi subjektami verejnej správy.

8.5 Pohľadávky – za materskú účtovnú jednotku

Pohľadávky	Zostatok k 31. 12. 2020	Zostatok k 31. 12. 2020
Pohľadávky do lehoty splatnosti	66 508,21	35 518,58
Pohľadávky po lehote splatnosti	172 198,73	165 725,59
Spolu	238 706,94	201 244,17

8.6 Pohľadávky – za konsolidovaný celok

Pohľadávky	Zostatok k 31. 12. 2020	Zostatok k 31. 12. 2021
Pohľadávky do lehoty splatnosti	67 174,07	36 103,67
Pohľadávky po lehote splatnosti	172 198,73	165 725,59
Spolu	239 372,80	201 829,26

8.7 Závázky – za materskú účtovnú jednotku

Závázky	Zostatok k 31. 12. 2020	Zostatok k 31. 12. 2021
Závázky do lehoty splatnosti	54 737,46	65 151,98
Závázky po lehote splatnosti	0,00	0,00
Spolu	54 737,46	65 151,98

8.8 Závázky – za konsolidovaný celok

Závázky	Zostatok k 31. 12. 2020	Zostatok k 31. 12. 2021
Závázky do lehoty splatnosti	128 794,42	148 836,86
Závázky po lehote splatnosti	0,00	0,00
Spolu	128 794,42	148 836,86

Analýza významných položiek z účtovnej závierky: Znížili sa pohľadávky do lehoty splatnosti, záväzky sa zvýšili.

9. Hospodársky výsledok za 2021 – vývoj nákladov a výnosov za materskú účtovnú jednotku

Názov	Skutočnosť k 31. 12. 2020	Skutočnosť k 31. 12. 2021
Náklady	1 564 595,32	1 510 696,10
50 – Spotrebované nákupy	297 310,43	247 662,74
51 – Služby	237 936,42	233 971,29
52 – Osobné náklady	411 923,72	463 635,86
53 – Dane a poplatky	112 978,48	3 858,20
54 – Ostatné náklady na prevádzkovú činnosť	7 138,40	19 460,71
55 – Odpisy, rezervy a OP z prevádzkovej a finančnej činnosti a zúčtovanie časového rozlíšenia	156 329,47	132 247,78
56 – Finančné náklady	6 195,25	6 608,44

57 – Mimoriadne náklady	0,00	0,00
58 – Náklady na transfery a náklady z odvodov príjmov	334 783,15	403 251,08
59 – Dane z príjmov	0,00	0,00
Výnosy	1 726 399,88	1 532 669,43
60 – Tržby za vlastné výkony a tovar	136 723,93	141 647,22
63 – Daňové a colné výnosy a výnosy z poplatkov	1 058 805,83	1 115 381,81
64 – Ostatné výnosy	250 451,29	45 369,34
65 – Zúčtovanie rezerv a OP z prevádzkovej a finančnej činnosti a zúčtovanie časového rozlíšenia	2 000,00	2 009,80
66 – Finančné výnosy	0,00	2 938,60
67 – Mimoriadne výnosy	0,00	0,00
69 – Výnosy z transferov a rozpočtových príjmov v obciach, VÚC a v RO a PO zriadených obcou alebo VÚC	278 418,83	225 322,66
Hospodársky výsledok / + kladný HV, - záporný HV /	161 804,56	21 973,33

10. Hospodársky výsledok za 2021 – vývoj nákladov a výnosov za konsolidovaný celok

Názov	Skutočnosť k 31. 12. 2020	Skutočnosť k 31. 12. 2021
Náklady	2 055 836,09	1 985 926,34
50 – Spotrebované nákupy	405 118,70	379 121,00
51 – Služby	260 404,35	264 194,49
52 – Osobné náklady	1 090 738,45	1 159 499,44
53 – Dane a poplatky	114 377,48	5 611,80
54 – Ostatné náklady na prevádzkovú činnosť	7 784,72	19 460,71
55 – Odpisy, rezervy a OP z prevádzkovej a finančnej činnosti a zúčtovanie časového rozlíšenia	159 754,47	135 672,78
56 – Finančné náklady	8 437,79	8 868,57
57 – Mimoriadne náklady	0,00	0,00
58 – Náklady na transfery a náklady z odvodov príjmov	9 220,13	13 497,55
59 – Dane z príjmov	0,00	0,00
Výnosy	2 219 851,86	2 008 295,03
60 – Tržby za vlastné výkony a tovar	184 193,62	208 543,37
61 – Zmena stavu vnútroorganizačných služieb	0,00	0,00
62 – Aktivácia	0,00	0,00

63 – Daňové a colné výnosy a výnosy z poplatkov	1 058 805,83	1 115 381,81
64 – Ostatné výnosy	266 359,02	66 653,59
65 – Zúčtovanie rezerv a OP z prevádzkovej a finančnej činnosti a zúčtovanie časového rozlíšenia	2 000,00	2 009,80
66 – Finančné výnosy	0,00	2 938,60
67 – Mimoriadne výnosy	0,00	0,00
69 – Výnosy z transferov a rozpočtových príjmov v obciach, VÚC a v RO a PO zriadených obcou alebo VÚC	708 493,39	612 767,86
Hospodársky výsledok / + kladný HV, - záporný HV /	164 015,77	22 368,69

Kladný hospodársky výsledok v sume 22 368,69 € bol zaúčtovaný na účet 428 – nevysporiadaný výsledok hospodárenia minulých rokov.

Analýza významných položiek z účtovnej závierky: V porovnaní s minulým rokom poklesli náklady a s nimi úmerne aj výnosy.

11. Ostatné významné skutočnosti, ktoré mali vplyv na hospodárenie a činnosť obce

11.1 Prijaté granty a transfery

V roku 2021 obec prijala nasledovné granty a transfery :

Účel dotácie	Poskytnuté finančné prostriedky v €	Použité finančné	Rozdiel v €
Hmotná núdza – školské pomôcky	282,20	282,20	0,00
Hmotná núdza – stravné	28 327,20	28 327,20	0,00
Školstvo – prenesená kompetencia	440 783,00	424 654,98	16 128,02
Školstvo – vzdelávacie poukazy	4 576,00	4 576,00	0,00
Školstvo - deti predškolskej výchovy	6 122,00	6 122,00	0,00
Školstvo – dotácia na odchodné	5 295,00	5 295,00	0,00
Školstvo – digitalizácia vyučovania	1 000,00	1 000,00	0,00
Školstvo – dotácia na učebnice	3 574,00	3 574,00	0,00
Školstvo – dotácia na projekt "radi čítame"	800,00	800,00	0,00
Školstvo - na dezinfekčné prostriedky	2 240,00	2 240,00	0,00
Školstvo - dotácia na asistenta učiteľa	2 032,00	2 032,00	0,00
Dotácia na stavebnú činnosť	2 981,64	2 981,64	0,00
Dotácia na životné prostredie	225,49	225,49	0,00
Sledovanie pohybu obyvateľstva	759,33	759,33	0,00
Dotácia na matriku	4 151,75	4 151,75	0,00
Dotácia na CO	300,72	300,72	0,00
Dotácia na pozemné komunikácie	99,40	99,40	0,00
Prieskumné územie	1 471,32	1 471,32	0,00

Dotácia na register adries	48,40	48,40	0,00
Dotácia z BSK-cyklistika, kultúra	6 870,00	6 870,00	0,00
Dotácia z sčítanie domov a bytov	4 849,86	1 308,00	3 541,86
Dotácia – COVID 19	48 275,00	48 275,00	0,00
Tuzemský bežný grant – DHZ	3 000,00	3 000,00	0,00
Tuzemský bežný grant–Nadácia EPH	3 000,00	3 000,00	0,00
Rodinné prídavky	4 332,10	4 281,10	51,00

11.2 Poskytnuté dotácie

V roku 2021 obec poskytla zo svojho rozpočtu dotácie v zmysle VZN o poskytovaní dotácií z rozpočtu obce :

Prijímateľ dotácie	Účelové určenie dotácie	Suma poskytnutých prostriedkov v €
OFK Vysoká pri Morave	Na svoju činnosť	3 612,84 €
O. z. DHZ Vysoká pri Morave	Na svoju činnosť	1 276,33 €
Zmiešaný spevácky zbor	Na svoju činnosť	750,00 €
Cykloklub Vysočan	Na svoju činnosť	2 000,00 €

11.3 Významné investičné akcie v roku 2021

Obec v roku 2021 začala s rekonštrukciou verejného osvetlenia na Športovej ulici, dokončenie prebehne v mesiacoch január – február 2022. Doplnili sme výbavu vozového parku zakúpením mini traktora Kubota s vlečkou, osobný automobil Peugeot, ktorý slúži prevažne na rozvoz jedál pre našich dôchodcov.

11.4. Predpokladaný budúci vývoj činnosti

V roku 2022 plánujeme realizovať rozšírenie jedálenskej časti materskej školy, ktorá slúži nielen na stravovanie žiakov základnej školy ale i stravovanie dôchodcov. Taktiež by sme chceli uskutočniť prístavbu – rozšírenie kuchyne v kultúrnom dome, nakoľko terajšia kuchyňa je priestorovo malá a na zväčšujúci počet svadiieb a iných akcií už nepostačuje a zrekonštruovať budovu domu služieb, pretože táto tvorí dominantu zrevitalizovaného Námestia oslobodenia a doslova „kazi“ jeho vzhľad. Tiež máme v pláne vybudovať chodníky na miestnom cintoríne, terajšie – asfaltové – už slúžili mnoho rokov a zub času sa podpísali i na nich. Náročné je to hlavne pre osoby s ťažkým zdravotným postihnutím, ktorí sa pohybujú na invalidnom vozíčku.

V najbližších rokoch by obec chcela dokončiť odkanalizovanie zvyšku dediny. Taktiež by sme chceli zrevitalizovať obec v časti:

- ulice Družstevná, Továrenská, Staničná
- ulice Robotnícka, Krátka, Hlavná
- ulice Rybárska, Riečna, Tichá

11.5 Udalosti osobitného významu po skončení účtovného obdobia

Po 31. decembri 2021, vzhľadom na naďalej šíriaci sa COVID-19 (Coronavirus) po celom svete, vedenie účtovnej jednotky zvažilo všetky potenciálne dopady COVID-19 na aktivity obce vo verejnom záujme a dospelo k záveru, že dopady majú významný vplyv na schopnosť obce pokračovať nepretržite vo svojej činnosti a fungovať ako zdravý subjekt, za predpokladu, že zo strany MF SR nepríde k výraznému kráteniu podielových daní a bude dodržaná platobná disciplína platenia daní a poplatkov od jednotlivých daňovníkov a poplatníkov. Pretože sa situácia stále vyvíja a dopady sa stále prehlbujú, vedenie účtovnej jednotky si nemyslí, že je možné poskytnúť kvantitatívne odhady potencionálneho vplyvu súčasnej situácie na účtovnú jednotku. Jedným z hlavných rizík, ktoré účtovná jednotka považuje za významné, je možné aj zvýšenie zadĺženosti účtovnej jednotky. Akýkoľvek negatívny vplyv zahrnie účtovná jednotka do účtovníctva a účtovnej závierky v roku 2022.

11.6 Významné riziká a neistoty, ktorým je účtovná jednotka vystavená

Obec v roku 2021 nevedla žiadny súdny spor.

Prílohy:

- Ročná účtovná závierka: Konsolidovaná Súvaha, Konsolidovaný Výkaz ziskov a strát, Poznámky konsolidovanej účtovnej závierky
- Výrok audítora ku konsolidovanej účtovnej závierke