



OKRESNÝ  
ÚRAD  
MALACKY

pozemkový a lesný odbor  
Záhorácka 2942/60A, 901 26 Malacky

č.j.: OU-MA-PLO-2025/001376 - 374/TM

V Malackách 05.03.2025

## VEREJNÁ VYHLÁŠKA

### ROZHODNUTIE

Okresný úrad Malacky, pozemkový a lesný odbor (ďalej len „OÚ PLO“), ako príslušný orgán v zmysle § 5 ods. 4 a ods. 5 zákona č. 330/1991 Z.z. o pozemkových úpravách, usporiadaní pozemkového vlastníctva, pozemkových úradoch, pozemkovom fonde a o pozemkových spoločenstvách, v znení neskorších predpisov (ďalej len „zákon“), v súlade s § 46 zákona č. 71/1967 Z.z. o správnom konaní podľa § 8 ods. 1 zákona

#### povoľuje

jednoduché pozemkové úpravy (ďalej len „JPÚ ALAS SLOVAKIA“) podľa § 8b zákona k nehnuteľnostiam v časti katastrálneho územia Vysoká pri Morave, z dôvodov uvedených v § 2 ods. 1 písm. b) zákona č. 330/1991 Z.z. v znení neskorších predpisov.

Okresný úrad Malacky, pozemkový a lesný odbor

1. **určuje** v zmysle § 3 zákona obvod pozemkových úprav, ktorým je časť katastrálneho územia Vysoká pri Morave vyznačená v mapovom operáte v mierke 1 : 6000, spolu so zoznamom parciel vedených na listoch vlastníctva v obvode jednoduchých pozemkových úprav, ktorý tvorí prílohu tohto rozhodnutia.

2. Z jednoduchých pozemkových úprav v zmysle § 8 ods. 1 písm. b) a § 4 zákona nevyníma žiadne pozemky v obvode jednoduchých pozemkových úprav.

3. **určuje** v zmysle § 8 ods. 1 písm. c) a § 24 ods. 1 zákona lehotu 60 dní od právoplatnosti tohto rozhodnutia na uskutočnenie prvého zhromaždenia účastníkov jednoduchých pozemkových úprav. Zhromaždenie zvolá OÚ PLO verejnou vyhláškou. Známym vlastníkom pôdy v obvode projektu pozemkových úprav bude pozvánka doručená do vlastných rúk.

4. **obmedzuje** účastníkov v zmysle § 8 ods. 1 písm. d) a § 26 zákona nasledovne: Bez súhlasu OÚ PLO nie je možné v obvode jednoduchých pozemkových úprav JPÚ ALAS SLOVAKIA meniť spôsob využitia pozemku, zriaďovať, meniť alebo rušiť stavby na dotknutých pozemkoch, vysádzať alebo rušiť trvalé porasty.

5. **vyzýva** v zmysle § 6 ods.11 zákona vlastníkov trvalého porastu na cudzom pozemku, aby do 30 dní od právoplatnosti tohto rozhodnutia požiadali OÚ PLO o zápis trvalého porastu na

cudzom pozemku do registra porastov, určili hranice trvalého porastu na cudzom pozemku a preukázali vlastníctvo trvalého porastu na cudzom pozemku, ako aj oprávnenosť jeho výsadby.

**6. v y z ý v a** v zmysle § 5 ods. 5 zákona orgány štátnej správy, fyzické osoby, právnické osoby a obce, ktoré môžu byť dotknuté pozemkovými úpravami v ich pôsobnosti alebo v ich právach, aby do 15 dní od právoplatnosti tohto rozhodnutia písomne informovali tunajší pozemkový a lesný odbor o plánovaných zámeroch, ktoré sa majú uskutočniť v obvode pozemkových úprav alebo môžu mať vplyv na konanie o pozemkových úpravách.

**7. s t a n o v u j e** rozsah a skladbu projektovej dokumentácie v zmysle § 8 ods. 1 písm. f) zákona 330/1991 Z.z.v znení neskorších predpisov nasledovne:

**1. Úvodné podklady projektu**

- a) Operát obvodu jednoduchých pozemkových úprav.
- b) Mapa hodnoty pozemkov - Znalecký posudok. (ZP)
- c) Register pôvodného stavu. (RPS)
- d) Všeobecné zásady funkčného usporiadania územia v obvode projektu jednoduchých pozemkových úprav. (VZFUÚ)

**2. Návrh nového usporiadania pozemkov v obvode projektu**

- a) Zásady umiestnenia nových pozemkov. (ZUNP)
- b) Rozdeľovací plán vo forme umiestňovacieho a vytyčovacieho plánu.

**3. Vykonanie projektu**

- a) Vytýčenie a označenie lomových bodov hraníc nových pozemkov v teréne v obvode projektu jednoduchých pozemkových úprav.
- b) Aktualizácia RPS a rozdeľovacieho plánu vo forme umiestňovacieho a vytyčovacieho plánu.
- c) Rozdeľovací plán vo forme obnovy katastrálneho operátu novým mapovaním pre zápis projektu jednoduchých pozemkových úprav do KN.

**Odôvodnenie rozsahu a skladby projektovej dokumentácie:**

Stanovenie zásad, postupov a náležitostí geodetických prác a súvisiacich činností pri spracovaní etáp projektu pozemkových úprav upravuje Metodický návod na vykonávanie geodetických činností pre projekt pozemkových úprav, vydaný Úradom geodézie, kartografie a katastra Slovenskej republiky a Ministerstvom pôdohospodárstva Slovenskej republiky číslo MN 74.20.73.46.30 z roku 2008, v nadväznosti na zákon Slovenskej národnej rady č. 330/1991 Z.z.o pozemkových úpravách, usporiadaní pozemkového vlastníctva, pozemkových úradoch, pozemkovom fonde a pozemkových spoločenstvách, v znení neskorších predpisov.

**8. o z n a m u j e** v zmysle § 8 ods. 6 zákona 330/1991 Z.z.v znení neskorších predpisov predpokladaný termín schválenia vykonania projektu JPÚ ALAS SLOVAKIA, ktorý je 36 mesiacov od právoplatnosti tohto rozhodnutia.

## O d ô v o d n e n i e

Na základe žiadosti, ktorú podala dňa 23.08.2023 spoločnosť ALAS SLOVAKIA s.r.o., Polianky 23, 841 01 Bratislava na vykonanie jednoduchých pozemkových úprav v katastrálnom území Vysoká pri Morave z dôvodov uvedených v § 2 ods. 1 písm. b) zákona č. 330/1991 Z.z. v znení neskorších predpisov (ďalej len „zákon“), z dôvodov, že došlo k podstatným zmenám vo vlastníckych a užívачích pomeroch v obvode pozemkových úprav, Okresný úrad Malacky, pozemkový a lesný odbor (ďalej len „OÚ PLO“) dňa 16.10.2023 pod č.j.: OU-MA-PLO/2023/25139/1/Vr nariadil v zmysle § 7 zákona č. 330/1991 Z.z. v znení neskorších predpisov konanie o začatí pozemkových úprav (prípravné konanie).

Nariadenie prípravného konania bolo zverejnené verejnou vyhláškou na úradnej tabuli Okresného úradu Malacky a na webovom sídle úradu ako aj na úradnej tabuli obce Vysoká pri Morave. OÚ PLO zároveň vyzval účastníkov konania, aby sa v lehote do 15 dní od zverejnenia tohto nariadenia vyjadrili k návrhu na začatie konania o jednoduchých pozemkových úpravách. V lehote uvedenej v nariadení prípravného konania neboli zo strany účastníkov podané žiadne pripomienky alebo návrhy.

Cieľom vypracovania projektu JPÚ ALAS SLOVAKIA je racionálne a efektívne priestorové usporiadanie pozemkového vlastníctva v navrhovanom obvode jednoduchých pozemkových úprav, vzhľadom na veľkú rozdrobenosť pozemkov a ich vlastníckych a užívачích pomerov a na potrebu usporiadania pozemkového vlastníctva v danej lokalite.

OÚ PLO v rámci prípravného konania vykonal nasledovné úkony:

1. Zúčastnil sa dňa 06.03.2024 rokovania na Obecnom úrade Vysoká pri Morave. Zástupcom obce bola podaná základná informácia o prípravnom konaní JPÚ ALAS SLOVAKIA, ktoré bolo nariadené v zmysle podania žiadateľa ALAS SLOVAKIA s.r.o. Z pracovného rokovania bola spísaná zápisnica, ktorá je súčasťou spisového materiálu.
2. Vykonal dňa 06.03.2024 terénnu obhliadku územia za účasti starostu obce.
3. Zriadil v zmysle § 7 ods. 4 písm. f) zákona prípravný výbor, ktorý zanikne zvolením predstavenstva združenia účastníkov JPÚ.
4. Vykonal analýzu vlastníckych vzťahov v navrhovanom obvode JPÚ ALAS SLOVAKIA. Na základe platných údajov KN (po zapísanom registri obnovenej evidencie pozemkov) bol spracovaný zoznam všetkých vlastníkov so sumárnou výmerov, ktorú vlastní v navrhovanom obvode JPÚ ALAS SLOVAKIA. Následne OÚ PLO vykonal prieskum záujmu o JPÚ ALAS SLOVAKIA formou anketových lístkov, doručených vlastníkom pozemkov v navrhovanom obvode JPÚ. Dňa 23.9.2024 bol tunajším úradom vyhodnotený prieskum záujmu vlastníkov o jednoduché pozemkové úpravy v navrhovanom obvode JPÚ. Súhlas s konaním JPÚ v navrhovanom obvode preukázali vlastníci 70,32 % z výmery navrhovaného obvodu JPÚ, čo predstavuje 119 4300m<sup>2</sup> z celkovej výmery 169 8325 m<sup>2</sup> obvodu JPÚ. Výsledky zo zisťovania záujmu vlastníkov boli zverejnené formou verejnej vyhlášky.
5. Vyzval Okresný úrad Malacky, odbor starostlivosť o ŽP, odbor cestnej dopravy a katastrálny odbor, Obecný úrad Vysoká pri Morave, Bratislavskú vodárenskú spoločnosť a.s., SPP Distribúcia a.s., Hydromeliorácie, š.p., Slovenský vodohospodársky podnik š.p. OZ Povodie Dunaja, Štátnu ochranu prírody (Správa CHKO Záhorie), Lesy SR, Západoslovenskú distribučnú, a.s., Slovak Telecom a.s., Slovenský pozemkový fond, Slovenskú elektrizačnú prenosovú sústavu a.s., Úrad BSK, Slovenskú správu ciest, Obvodný bankský úrad v Bratislave na vyjadrenie k návrhu na vykonanie JPÚ Zohor a oznámenie o prípadných plánovaných zámeroch, ktoré sa majú uskutočniť v predpokladanom obvode JPÚ Zohor a ktoré by mohli

mať vplyv na konanie o JPÚ Zohor. Stanoviská dotknutých orgánov sú súčasťou spisového materiálu.

6. Zvolal dňa 26.11.2024 rokovanie prípravného výboru. Hlavným predmetom rokovania bol obvod projektu JPÚ ALAS SLOVAKIA. Z pracovného rokovania bola spísaná zápisnica, ktorá je súčasťou spisového materiálu.

Žiadateľ preukázal zabezpečenie financovania nákladov spojených s jednoduchými pozemkovými úpravami predložením zmluvy o dielo medzi žiadateľom ALAS SLOVAKIA s.r.o a spracovateľom Nemeč s.r.o. z dňa 30.01.2024.

V konaní o JPÚ môžu dotknuté osoby konať osobne alebo sa môžu dať zastupovať splnomocnencom, pričom podľa § 6 ods.6 zákona musí byť podpís splnomocniteľa na plnomocenstve notársky osvedčený.

Podľa § 6 ods.5 zákona Slovenský pozemkový fond a správca v konaní vo veciach pozemkových úprav vykonávajú práva vlastníka nehnuteľností vo vlastníctve štátu a zastupujú neznámych vlastníkov pozemkov alebo vlastníkov pozemkov, ktorých miesto pobytu nie je známe.

Podľa § 8 ods. 1 písm. c) a § 24 ods. 1 zákona, OÚ PLO určil lehotu na zvolanie prvého zhromaždenia účastníkov jednoduchých pozemkových úprav k.ú. Vysoká pri Morave.

V zmysle § 26 zákona OÚ PLO rozhodol o obmedzení účastníkov jednoduchých pozemkových úprav tak, že bez súhlasu OÚ PLO nie je možné v obvode projektu jednoduchých pozemkových úprav meniť spôsob využitia pozemku, zriaďovať, meniť, alebo rušiť stavby a vysádzať alebo likvidovať trvalé porasty.

Podľa § 5 ods. 5 zákona orgány štátnej správy, fyzické a právnické osoby a obce, ktoré môžu byť dotknuté pozemkovými úpravami v ich pôsobnosti alebo v ich právach sú povinné do 15 dní od právoplatnosti tohto rozhodnutia informovať OÚ PLO o plánovaných zámeroch, ktoré sa majú uskutočniť v obvode pozemkových úprav alebo môžu mať vplyv na konanie o pozemkových úpravách. Grafické podklady obvodu projektu JPÚ sú k dispozícii k nahliadnutiu na OÚ PLO v Malackách.

Podľa § 7 ods. 1 zákona pozemkové úpravy možno začať na podnet okresného úradu z dôvodov uvedených v § 2 ods. 2 alebo na žiadosť účastníka z dôvodov uvedených v § 2 ods. 3. OÚ PLO posudzuje podané požiadavky, a ak sú opodstatnené, začne konanie o pozemkových úpravách. Podľa § 8 ods. 1 zákona OÚ PLO po zhodnotení výsledkov prípravného konania, ak sa preukážu dôvody podľa § 2 ods. 1, rozhodne o nariadení pozemkových úprav podľa § 2 ods. 2 alebo rozhodne o povolení pozemkových úprav podľa § 2 ods.3.

Podľa § 8 ods. 5 zákona Okresný úrad po vydaní rozhodnutia podľa §8 ods. 1 informuje známych vlastníkov pozemkov v obvode projektu pozemkových úprav, ktorých miesto pobytu alebo sídlo je známe, že sa začínajú pozemkové úpravy. Na tento postup sa nevzťahuje správny poriadok.

Prípravným konaním bolo preukázané, že uskutočnenie pozemkových úprav v časti katastrálneho územia Vysoká pri Morave je potrebné, preukázali sa dôvody, potreba, účelnosť a naliehavosť vykonať JPÚ v predmetnej lokalite za účelom racionálneho priestorového

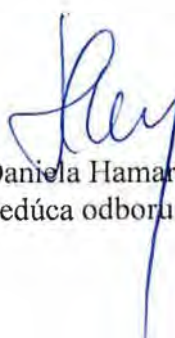
usporiadania pozemkového vlastníctva. Z vykonaného prípravného konania taktiež vyplýva, že záujmová lokalita má veľkú rozdrobenosť pozemkov a ich vlastníckych a užívacích pomerov, čo bráni vlastníkom plnohodnotne a efektívne využívať svoje vlastníctvo. Riešená lokalita je veľmi rôznorodá, leží v území kde platí 2. a 3. stupeň ochrany prírody, nachádzajú sa tu nevyužívané poľnohospodárske pozemky v inundačnom pásme rieky Morava s častými záplavami, vodná plocha ako súčasť ťažobného priestoru a územie ohraničuje protipovodňová hrádza rieky Morava, ktorá obmedzuje užívanie pozemkov svojím ochranným pásmom. Tunajší úrad má za to, že došlo k podstatným zmenám vo vlastníckych a užívacích pomeroch v obvode pozemkových úprav, a že sú naplnené podmienky na začatie jednoduchých pozemkových úprav podľa § 2 ods. 1 písm. b) zákona.

### Poučenie

Proti tomuto rozhodnutiu možno podať odvolanie na Okresný úrad Bratislava, odbor opravných prostriedkov, Tomášikova 46, 832 05 Bratislava do 15 dní odo dňa jeho doručenia cestou tunajšieho Okresného úradu Malacky, pozemkového a lesného odboru. Toto rozhodnutie je po vyčerpaní všetkých riadnych opravných prostriedkov a nadobudnutí právoplatnosti preskúmateľné súdom podľa § 247 ods. 2 zákona č. 99/1963 Zb. Občianskeho súdneho poriadku.

V zmysle § 8 ods. 4 zákona č. 330/1991 Zb. v znení neskorších predpisov sa toto rozhodnutie doručuje verejnou vyhláškou podľa § 26 ods. 2 zákona č. 71/1967 Zb. o správnom konaní tak, že sa vyvesí na úradnej tabuli tunajšieho úradu po dobu 15 dní. Posledný deň tejto lehoty je dňom doručenia. Súčasne sa rozhodnutie zverejní aj na úradnej tabuli v obci Vysoká pri Morave.



  
Ing. Daniela Hamarová  
vedúca odboru

Príloha:

1. mapový podklad
2. zoznam parciel


Doručuje sa:

1. Účastníkom konania verejnou vyhláškou.
2. Obec Vysoká pri Morave - 2x, (1x na vyvesenie formou verejnej vyhlášky), Hlavná 196, 900 66 Vysoká pri Morave.
3. Slovenský pozemkový fond, Búdkova 36, 817 15 Bratislava.
4. ALAS SLOVAKIA s.r.o., Polianky 23, 841 01 Bratislava.
5. Nemec s.r.o., Lieskové 449, 906 33 Cerová.
6. Okresný úrad Malacky, katastrálny odbor, Záhorácka 2942/60A, 901 01 Malacky.

Potvrdenie vyvesenia tejto verejnej vyhlášky:

Verejná vyhláška vyvesená na úradnej tabuli v obci Vysoká pri Morave

od..... *12.3.2025* ..... do..... *17.3.2025* .....

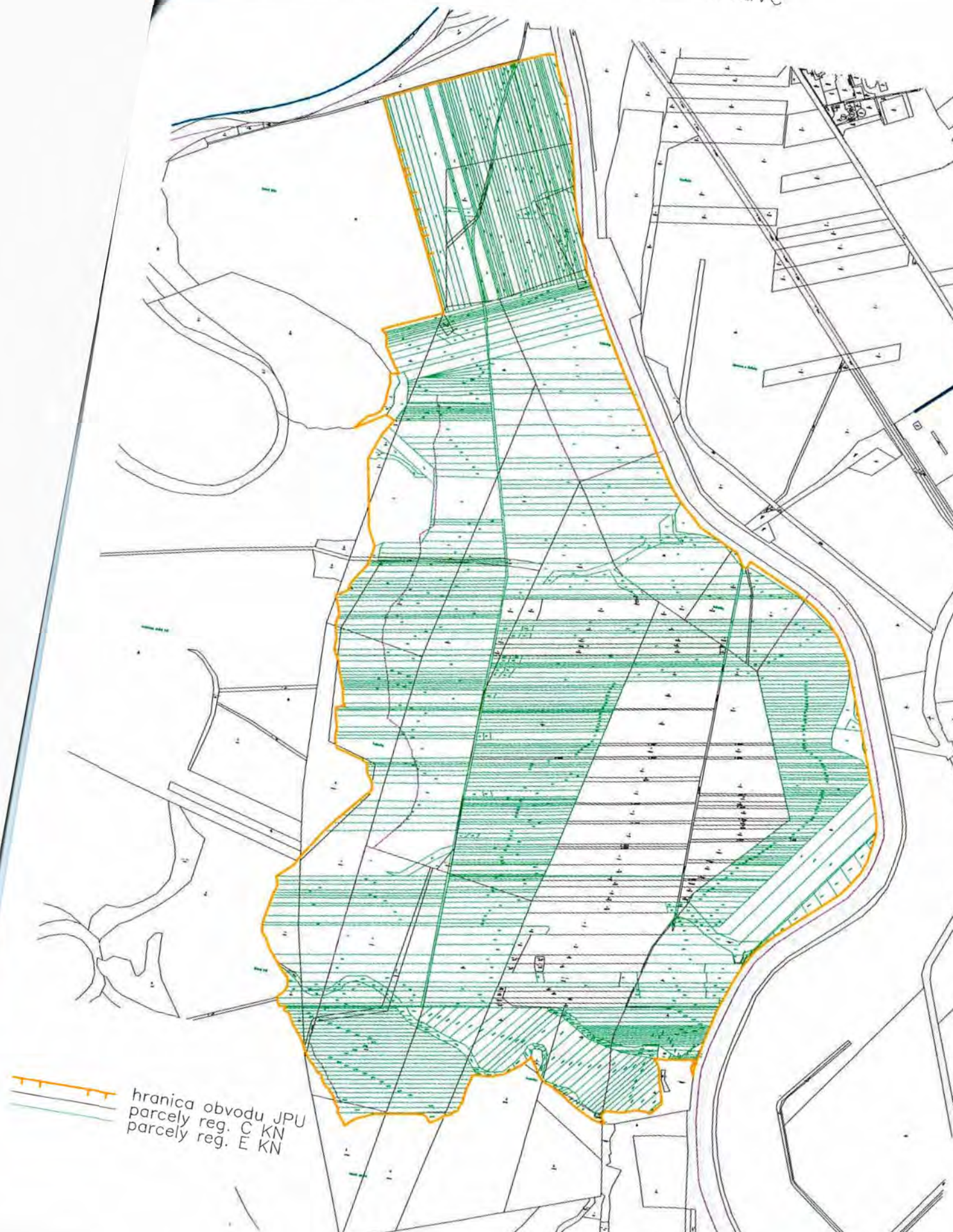
*Obec Vysoká pri Morave  
Hlavná 196/102  
900 66 Vysoká pri Morave*  
odtlačok pečiatky, podpis 

Verejná vyhláška vyvesená na úradnej tabuli správneho orgánu

Od..... do.....

odtlačok pečiatky, podpis

OBVOD PROJEKTU JPU Vysoká pri Morave  
ALAS SLOVAKIA



hranica obvodu JPU  
parcely reg. C KN  
parcely reg. E KN

parcela č.	Pôvod parcely	Výmera (m2)	Výmera v obvode JPU (m2)	Číslo LV	Druh pozemku
4569	reg EKN	3694	3694	1331	trvalý trávny porast
4617	reg EKN	3985	316	4453	orná pôda
4618	reg EKN	2496	2496	4453	trvalý trávny porast
4619	reg EKN	533	533	4453	ostatná plocha
4628	reg EKN	8704	1809	993	orná pôda
4654	reg EKN	1941	25	1039	orná pôda
4657/2	reg EKN	151	151	2021	orná pôda
4658/2	reg EKN	557	557	4548	orná pôda
4753	reg EKN	3870	3870	1293	trvalý trávny porast
4754	reg EKN	5143	5143	1293	trvalý trávny porast
4755	reg EKN	2741	2741	1293	trvalý trávny porast
4756	reg EKN	2126	2126	1293	trvalý trávny porast
4757	reg EKN	4194	4194	1293	trvalý trávny porast
4758	reg EKN	5067	5067	1293	trvalý trávny porast
4759	reg EKN	3435	3435	1293	trvalý trávny porast
4760	reg EKN	744	744	1293	trvalý trávny porast
4761	reg EKN	471	471	1293	ostatná plocha
4762	reg EKN	1881	1881	1293	trvalý trávny porast
4763	reg EKN	1554	1554	1293	trvalý trávny porast
4764	reg EKN	421	421	1293	ostatná plocha
4765	reg EKN	878	878	1293	trvalý trávny porast
4766	reg EKN	3057	3057	1293	trvalý trávny porast
4767	reg EKN	1496	1496	1293	trvalý trávny porast
4768	reg EKN	1417	1417	1293	trvalý trávny porast
4769	reg EKN	1417	1417	1293	trvalý trávny porast
4770	reg EKN	1712	1712	1293	trvalý trávny porast
4771	reg EKN	856	856	3390	trvalý trávny porast
4772	reg EKN	863	863	3390	orná pôda
4773	reg EKN	824	824	3391	orná pôda
4774	reg EKN	841	841	3391	trvalý trávny porast
4775	reg EKN	841	841	1502	trvalý trávny porast
4776	reg EKN	917	917	1502	trvalý trávny porast
4777	reg EKN	748	748	1293	trvalý trávny porast
4778	reg EKN	804	804	4324	trvalý trávny porast
4779	reg EKN	1169	1169	1340	trvalý trávny porast
4780	reg EKN	856	856	1340	trvalý trávny porast
4781	reg EKN	1755	1755	1994	trvalý trávny porast
4782	reg EKN	1786	1786	1994	trvalý trávny porast
4783	reg EKN	1664	1664	869	trvalý trávny porast
4784	reg EKN	2210	2210	1293	trvalý trávny porast
4785	reg EKN	1234	1234	1039	trvalý trávny porast
4786/1	reg EKN	1013	1013	1333	trvalý trávny porast
4787	reg EKN	1329	1329	1293	trvalý trávny porast
4791	reg EKN	88	88	1293	vodná plocha
4792	reg EKN	1237	1237	1293	trvalý trávny porast
4793	reg EKN	2777	2777	1293	trvalý trávny porast
4794	reg EKN	752	752	1293	vodná plocha



parcela č.	Pôvod parcely	Výmera (m2)	Výmera v obvode JPU (m2)	Číslo LV	Druh pozemku
4797	reg EKN	1580	1580	1293	trvalý trávny porast
4798	reg EKN	2280	2280	1293	ostatná plocha
4799	reg EKN	2622	2622	1293	trvalý trávny porast
4800	reg EKN	1627	1627	1293	ostatná plocha
4801	reg EKN	813	813	1514	vodná plocha
4802	reg EKN	1101	1101	1514	trvalý trávny porast
4803	reg EKN	1273	1273	1472	trvalý trávny porast
4804	reg EKN	773	773	1472	ostatná plocha
4805	reg EKN	1194	1194	1481	ostatná plocha
4806	reg EKN	209	209	1481	trvalý trávny porast
4807/1	reg EKN	1899	1899	1481	trvalý trávny porast
4807/2	reg EKN	4	4	1481	trvalý trávny porast
4808	reg EKN	47	47	1293	trvalý trávny porast
4809	reg EKN	2093	2093	1293	trvalý trávny porast
4810	reg EKN	406	406	1293	ostatná plocha
4811	reg EKN	583	583	1293	trvalý trávny porast
4812	reg EKN	500	500	1293	ostatná plocha
4813	reg EKN	1032	1032	2321	trvalý trávny porast
4814	reg EKN	29	29	2321	trvalý trávny porast
4815	reg EKN	79	79	2321	trvalý trávny porast
4816	reg EKN	1342	1342	2321	trvalý trávny porast
4817	reg EKN	252	252	2321	ostatná plocha
4818	reg EKN	478	478	2321	trvalý trávny porast
4819	reg EKN	295	295	2321	ostatná plocha
4820	reg EKN	381	381	1293	ostatná plocha
4821	reg EKN	813	813	1293	trvalý trávny porast
4822	reg EKN	345	345	1293	ostatná plocha
4823	reg EKN	2057	2057	1293	trvalý trávny porast
4824	reg EKN	216	216	3739	trvalý trávny porast
4825	reg EKN	241	241	1293	trvalý trávny porast
4826	reg EKN	1748	1748	1293	trvalý trávny porast
4827	reg EKN	274	274	1293	vodná plocha
4828	reg EKN	1032	1032	1293	trvalý trávny porast
4829	reg EKN	1978	1978	1293	trvalý trávny porast
4830	reg EKN	238	238	1293	trvalý trávny porast
4831	reg EKN	273	273	1293	trvalý trávny porast
4832	reg EKN	2154	2154	1293	trvalý trávny porast
4833	reg EKN	1396	1396	1293	trvalý trávny porast
4834	reg EKN	349	349	1293	vodná plocha
4835	reg EKN	2165	2165	1293	trvalý trávny porast
4836	reg EKN	651	651	3375	trvalý trávny porast
4837	reg EKN	403	403	1496	trvalý trávny porast
4838	reg EKN	2338	2338	3389	trvalý trávny porast
4839/1	reg EKN	1640	1640	2047	trvalý trávny porast
4839/2	reg EKN	201	201	2047	ostatná plocha
4839/3	reg EKN	1255	1255	2047	trvalý trávny porast
4840	reg EKN	655	655	2047	trvalý trávny porast

parcels č.	Původ parcely	Výmera (m2)	Výmera v obvodu JPU (m2)	Číslo LV	Druh pozemku
4841	reg EKN	1140	1140	1161	trvalý trávny porast
4842	reg EKN	2144	2144	3484	trvalý trávny porast
4843	reg EKN	230	230	3484	vodná plocha
4844	reg EKN	1615	1615	3484	trvalý trávny porast
4845	reg EKN	1946	1946	1483	trvalý trávny porast
4846	reg EKN	216	216	1483	ostatná plocha
4847	reg EKN	2244	2244	1483	trvalý trávny porast
4848	reg EKN	1579	1579	1483	trvalý trávny porast
4849	reg EKN	1140	1140	2324	trvalý trávny porast
4850	reg EKN	2456	2456	2324	trvalý trávny porast
4851	reg EKN	2352	2352	4453	trvalý trávny porast
4852	reg EKN	1270	1270	4453	trvalý trávny porast
4853	reg EKN	1198	1198	2324	trvalý trávny porast
4854	reg EKN	1839	1839	2324	trvalý trávny porast
4855	reg EKN	1636	1636	4106	trvalý trávny porast
4856	reg EKN	1352	1352	4106	trvalý trávny porast
4857	reg EKN	1791	1791	3485	trvalý trávny porast
4858	reg EKN	2162	2162	3485	trvalý trávny porast
4859	reg EKN	3356	3356	1293	trvalý trávny porast
4860	reg EKN	3241	3241	1293	trvalý trávny porast
4861	reg EKN	1665	1665	1135	trvalý trávny porast
4862	reg EKN	1342	1342	1135	trvalý trávny porast
4863	reg EKN	1219	1219	1293	trvalý trávny porast
4864	reg EKN	1809	1809	1293	trvalý trávny porast
4865	reg EKN	1194	1194	1293	trvalý trávny porast
4866	reg EKN	816	816	1293	trvalý trávny porast
4867	reg EKN	1086	1086	1293	trvalý trávny porast
4868	reg EKN	1428	1428	1293	trvalý trávny porast
4869	reg EKN	2021	2021	1293	trvalý trávny porast
4870	reg EKN	1295	1295	1293	trvalý trávny porast
4871/1	reg EKN	658	658	2325	trvalý trávny porast
4871/2	reg EKN	644	644	2326	trvalý trávny porast
4872/1	reg EKN	1097	1097	2325	trvalý trávny porast
4872/2	reg EKN	1115	1115	2326	trvalý trávny porast
4873	reg EKN	6312	6312	1293	trvalý trávny porast
4874	reg EKN	421	421	1293	vodná plocha
4875	reg EKN	611	611	1293	trvalý trávny porast
4876	reg EKN	3420	3420	1293	trvalý trávny porast
4877	reg EKN	399	399	1293	trvalý trávny porast
4878	reg EKN	1410	1410	1293	trvalý trávny porast
4879	reg EKN	1378	1378	1293	trvalý trávny porast
4880	reg EKN	162	162	1293	trvalý trávny porast
4881	reg EKN	22	22	1293	trvalý trávny porast
4882	reg EKN	6251	6251	1293	trvalý trávny porast
4883	reg EKN	266	266	1293	ostatná plocha
4884	reg EKN	8251	8251	1293	trvalý trávny porast
4885	reg EKN	6042	6042	1336	trvalý trávny porast

parcels č.	Pôvod parcely	Výmera (m2)	Výmera v obvode JPU (m2)	Číslo LV	Druh pozemku
4886	reg EKN	5909	5909	1337	trvalý trávny porast
4887	reg EKN	6391	6391	1293	trvalý trávny porast
4888	reg EKN	5510	5510	1293	trvalý trávny porast
4889	reg EKN	2701	2701	3528	trvalý trávny porast
4890	reg EKN	2241	2241	1458	trvalý trávny porast
4932	reg EKN	2493	2493	4157	zastavaná plocha a nádvorie
4936	reg EKN	8855	8855	1293	trvalý trávny porast
4937	reg EKN	8800	8800	3351	trvalý trávny porast
4938	reg EKN	3618	3618	3432	trvalý trávny porast
4939	reg EKN	5891	5891	2328	trvalý trávny porast
4942	reg EKN	2759	2759	1333	trvalý trávny porast
4943	reg EKN	10668	10668	1293	trvalý trávny porast
4947	reg EKN	10380	10380	3431	trvalý trávny porast
4948	reg EKN	7825	7156	1293	trvalý trávny porast
4949	reg EKN	16949	15847	1293	trvalý trávny porast
4950	reg EKN	4046	3861	1293	trvalý trávny porast
4951	reg EKN	4503	4348	1293	trvalý trávny porast
4952	reg EKN	8662	8561	2330	trvalý trávny porast
4953	reg EKN	3129	3129	1293	trvalý trávny porast
4954	reg EKN	3100	3100	1293	trvalý trávny porast
4955	reg EKN	6809	6809	1293	trvalý trávny porast
4956	reg EKN	5471	5471	1293	trvalý trávny porast
4957	reg EKN	5060	5060	1293	trvalý trávny porast
4958	reg EKN	4169	4169	1293	trvalý trávny porast
4959	reg EKN	14090	14090	1293	trvalý trávny porast
4960	reg EKN	996	996	1293	vodná plocha
4961	reg EKN	345	345	1293	trvalý trávny porast
4962	reg EKN	453	453	2331	trvalý trávny porast
4963	reg EKN	255	255	2331	ostatná plocha
4964	reg EKN	2413	2413	2331	trvalý trávny porast
4965	reg EKN	2964	2964	1293	trvalý trávny porast
4966	reg EKN	665	665	1293	vodná plocha
4967	reg EKN	40	40	1293	trvalý trávny porast
4968	reg EKN	712	712	1293	trvalý trávny porast
4969	reg EKN	1346	1346	1293	trvalý trávny porast
4970	reg EKN	489	489	1293	vodná plocha
4971	reg EKN	2960	2960	1293	trvalý trávny porast
4972	reg EKN	8258	8258	1293	trvalý trávny porast
4973	reg EKN	942	942	1293	ostatná plocha
4974	reg EKN	6791	6791	1293	trvalý trávny porast
4976	reg EKN	492	492	1293	trvalý trávny porast
4977	reg EKN	7607	7607	1293	trvalý trávny porast
4978	reg EKN	734	734	1293	trvalý trávny porast
4979	reg EKN	1863	1863	1293	ostatná plocha
4980	reg EKN	4424	4424	1293	trvalý trávny porast
4981	reg EKN	1198	1198	1293	trvalý trávny porast
4982	reg EKN	277	277	1293	vodná plocha

parcela č.	Pôvod parcely	Výmera (m2)	Výmera v obvode JPU (m2)	Číslo LV	Druh pozemku
4983	reg EKN	1953	1953	1293	trvalý trávny porast
4984	reg EKN	471	471	1293	vodná plocha
4985	reg EKN	3787	3787	1293	trvalý trávny porast
4986	reg EKN	1014	1014	1293	trvalý trávny porast
4987	reg EKN	1010	1010	1293	trvalý trávny porast
4988	reg EKN	2475	2475	1293	trvalý trávny porast
4989	reg EKN	457	457	1293	vodná plocha
4990	reg EKN	2849	2849	1293	trvalý trávny porast
4991	reg EKN	3215	3215	1293	trvalý trávny porast
4992	reg EKN	288	288	1293	ostatná plocha
4993	reg EKN	2474	2474	1293	trvalý trávny porast
4994	reg EKN	1341	1341	1293	trvalý trávny porast
4995	reg EKN	2685	2685	1293	trvalý trávny porast
4996	reg EKN	2681	2681	1293	orná pôda
4999/34	reg CKN	401	401	1293	vodná plocha
4999/35	reg CKN	306	306	1293	vodná plocha
4999/36	reg CKN	4729	4729	1293	ostatná plocha
4999/37	reg CKN	409	409	1293	vodná plocha
4999/38	reg CKN	322	322	1293	vodná plocha
4999/39	reg CKN	5000	5000	1293	ostatná plocha
4999/40	reg CKN	166	166	1293	vodná plocha
4999/41	reg CKN	2506	2506	1293	ostatná plocha
4999/42	reg CKN	282	282	1293	vodná plocha
4999/43	reg CKN	3910	3910	1293	ostatná plocha
4999/44	reg CKN	314	314	1293	vodná plocha
4999/45	reg CKN	2955	2955	1293	ostatná plocha
4999/46	reg CKN	659	659	1293	vodná plocha
4999/47	reg CKN	2184	2184	1293	ostatná plocha
4999/69	reg CKN	12529	12529	1293	ostatná plocha
4999/70	reg CKN	2389	2389	1293	ostatná plocha
4999/71	reg CKN	720	720	3427	ostatná plocha
4999/72	reg CKN	3741	3741	1293	ostatná plocha
4999/77	reg CKN	12008	12008	1293	zastavaná plocha a nádvorie
4999/78	reg CKN	1078	1078	1293	zastavaná plocha a nádvorie
4999/91	reg CKN	13595	13595	1293	ostatná plocha
4999/93	reg CKN	2378	2378	1293	ostatná plocha
4999/94	reg CKN	9712	9712	1293	ostatná plocha
4999/95	reg CKN	12013	12013	1293	ostatná plocha
4999/96	reg CKN	9639	9639	1293	ostatná plocha
4999/97	reg CKN	11592	11592	1293	ostatná plocha
4999/98	reg CKN	9627	9627	1293	ostatná plocha
4999/99	reg CKN	6585	6585	1293	ostatná plocha
4999/131	reg CKN	5686	5686	1293	ostatná plocha
4999/132	reg CKN	2193	2193	1293	ostatná plocha
4999/133	reg CKN	833	833	1293	ostatná plocha
4999/134	reg CKN	1402	1402	1293	ostatná plocha
4999/135	reg CKN	1559	1559	3446	ostatná plocha

parcela č.	Pôvod parcely	Výmera (m2)	Výmera v obvode JPU (m2)	Číslo LV	Druh pozemku
4999/137	reg CKN	4077	4077	3358	ostatná plocha
4999/141	reg CKN	1374	1374	1293	ostatná plocha
4999/142	reg CKN	1937	1937	1607	trvalý trávny porast
4999/143	reg CKN	317	317	1333	trvalý trávny porast
4999/144	reg CKN	282	282	1333	trvalý trávny porast
4999/146	reg CKN	1807	1807	1293	ostatná plocha
4999/147	reg CKN	11029	11029	1293	ostatná plocha
4999/148	reg CKN	35	35	1293	zastavaná plocha a nádvorie
4999/150	reg CKN	3930	3930	1293	ostatná plocha
4999/152	reg CKN	4440	4440	1293	ostatná plocha
4999/153	reg CKN	1217	1217	1293	ostatná plocha
4999/154	reg CKN	2119	2119	1293	ostatná plocha
4999/155	reg CKN	3975	3975	1293	trvalý trávny porast
4999/156	reg CKN	361	361	1293	trvalý trávny porast
4999/157	reg CKN	1358	1358	1293	trvalý trávny porast
4999/159	reg CKN	2111	2111	1293	trvalý trávny porast
4999/161	reg CKN	2630	2630	1293	trvalý trávny porast
4999/163	reg CKN	161	161	1293	trvalý trávny porast
4999/164	reg CKN	995	995	1293	ostatná plocha
4999/165	reg CKN	811	811	1293	ostatná plocha
4999/166	reg CKN	5146	5146	1293	ostatná plocha
4999/167	reg CKN	655	655	1293	ostatná plocha
4999/168	reg CKN	2414	2414	1293	ostatná plocha
4999/169	reg CKN	443	443	2138	ostatná plocha
4999/170	reg CKN	201	201	1293	ostatná plocha
4999/171	reg CKN	703	703	1293	ostatná plocha
4999/172	reg CKN	671	671	1293	ostatná plocha
4999/173	reg CKN	228	228	4328	ostatná plocha
4999/174	reg CKN	453	453	4157	ostatná plocha
4999/175	reg CKN	1668	1668	1293	ostatná plocha
4999/176	reg CKN	1092	1092	1293	ostatná plocha
4999/177	reg CKN	4283	4283	1293	ostatná plocha
4999/178	reg CKN	1114	1114	4317	ostatná plocha
4999/179	reg CKN	1803	1803	1293	ostatná plocha
4999/180	reg CKN	1537	1537	1293	ostatná plocha
4999/181	reg CKN	746	746	4157	ostatná plocha
4999/248	reg CKN	633	633	3389	ostatná plocha
4999/249	reg CKN	3607	3607	1293	ostatná plocha
4999/250	reg CKN	578	578	3386	ostatná plocha
4999/251	reg CKN	14657	14657	1293	ostatná plocha
4999/252	reg CKN	607	607	4157	ostatná plocha
4999/253	reg CKN	256	256	4157	ostatná plocha
4999/254	reg CKN	1087	1087	3386	ostatná plocha
4999/255	reg CKN	15971	15971	1293	ostatná plocha
4999/256	reg CKN	545	545	1502	trvalý trávny porast
4999/257	reg CKN	12356	12356	1293	ostatná plocha
5000	reg EKN	7247	7247	1894	chmelnica

parcels č.	Pôvod parcely	Výmera (m2)	Výmera v obvode JPU (m2)	Číslo LV	Druh pozemku
5000/2	reg CKN	495	495	1333	trvalý trávny porast
5001	reg EKN	1190	1190	2017	trvalý trávny porast
5002	reg EKN	3143	3143	1293	trvalý trávny porast
5003	reg EKN	3126	3126	3358	trvalý trávny porast
5004	reg EKN	1269	1269	3358	trvalý trávny porast
5005	reg EKN	1903	1903	1293	trvalý trávny porast
5006/1	reg EKN	4143	4143	1293	trvalý trávny porast
5006/2	reg EKN	216	216	1293	vodná plocha
5006/3	reg EKN	489	489	1293	trvalý trávny porast
5007	reg EKN	2784	2784	1293	trvalý trávny porast
5008	reg EKN	1356	1356	1293	trvalý trávny porast
5009	reg EKN	2230	2230	1293	trvalý trávny porast
5010	reg EKN	4035	4035	1293	trvalý trávny porast
5011	reg EKN	219	219	1293	ostatná plocha
5012	reg EKN	457	457	1293	trvalý trávny porast
5016	reg EKN	3384	3384	1333	trvalý trávny porast
5017	reg EKN	2104	2104	2007	trvalý trávny porast
5018	reg EKN	4323	4323	2007	trvalý trávny porast
5019/2	reg EKN	209	209	2082	trvalý trávny porast
5020/2	reg EKN	122	122	2082	ostatná plocha
5021/2	reg EKN	2147	2147	2082	trvalý trávny porast
5022/1	reg EKN	3766	3766	1333	trvalý trávny porast
5022/2	reg EKN	1284	1284	2082	trvalý trávny porast
5023	reg EKN	2467	2467	1293	trvalý trávny porast
5024	reg EKN	4122	4122	1293	trvalý trávny porast
5025	reg EKN	234	234	1293	ostatná plocha
5026	reg EKN	342	342	1293	trvalý trávny porast
5027	reg EKN	1795	1795	2334	trvalý trávny porast
5028	reg EKN	1378	1378	2334	trvalý trávny porast
5029	reg EKN	1402	1402	1293	trvalý trávny porast
5030	reg EKN	1849	1849	1293	trvalý trávny porast
5031	reg EKN	1690	1690	1293	trvalý trávny porast
5032	reg EKN	327	327	1293	trvalý trávny porast
5033	reg EKN	226	226	1293	ostatná plocha
5034	reg EKN	4852	4852	1293	trvalý trávny porast
5035	reg EKN	2946	2946	1293	trvalý trávny porast
5036	reg EKN	2784	2784	1293	trvalý trávny porast
5037	reg EKN	4787	4787	1293	trvalý trávny porast
5038	reg EKN	223	223	1293	ostatná plocha
5039	reg EKN	259	259	1293	trvalý trávny porast
5040	reg EKN	4647	4647	3431	trvalý trávny porast
5041	reg EKN	2471	2471	3431	trvalý trávny porast
5042	reg EKN	1643	1643	1293	trvalý trávny porast
5043	reg EKN	2199	2199	1293	trvalý trávny porast
5044	reg EKN	1374	1374	1293	trvalý trávny porast
5045	reg EKN	1501	1501	1293	trvalý trávny porast
5046	reg EKN	1524	1524	1293	trvalý trávny porast

parcela č.	Pôvod parcely	Výmera (m2)	Výmera v obvode JPU (m2)	Číslo LV	Druh pozemku
5047	reg EKN	1396	1396	1293	trvalý trávny porast
5048	reg EKN	2098	2098	1293	trvalý trávny porast
5049/1	reg EKN	212	212	1293	vodná plocha
5049/2	reg EKN	2380	2380	1293	trvalý trávny porast
5050	reg EKN	1816	1816	1293	trvalý trávny porast
5051	reg EKN	1168	1168	1293	trvalý trávny porast
5052	reg EKN	1991	1991	1293	trvalý trávny porast
5053	reg EKN	1861	1861	1293	trvalý trávny porast
5054	reg EKN	1200	1200	1293	trvalý trávny porast
5055	reg EKN	1045	1045	1293	trvalý trávny porast
5056	reg EKN	1445	1445	1293	trvalý trávny porast
5057	reg EKN	1918	1918	1293	trvalý trávny porast
5058	reg EKN	1040	1040	1293	trvalý trávny porast
5059	reg EKN	921	921	1293	trvalý trávny porast
5060	reg EKN	725	725	1502	trvalý trávny porast
5061	reg EKN	717	717	1293	trvalý trávny porast
5062	reg EKN	633	633	1293	trvalý trávny porast
5063	reg EKN	1391	1391	1293	trvalý trávny porast
5064	reg EKN	1065	1065	1293	trvalý trávny porast
5065	reg EKN	1230	1230	1293	trvalý trávny porast
5066	reg EKN	2397	2397	1293	trvalý trávny porast
5067	reg EKN	1831	1831	1293	trvalý trávny porast
5068	reg EKN	825	825	1293	trvalý trávny porast
5069	reg EKN	1192	1192	1293	trvalý trávny porast
5070	reg EKN	2127	2127	1293	trvalý trávny porast
5071	reg EKN	2139	2139	1293	trvalý trávny porast
5072	reg EKN	1061	1061	1293	trvalý trávny porast
5073	reg EKN	876	876	1293	trvalý trávny porast
5074	reg EKN	1689	1689	1293	trvalý trávny porast
5075	reg EKN	230	230	1293	orná pôda
5076	reg EKN	234	234	1293	ostatná plocha
5077	reg EKN	3840	3840	1293	trvalý trávny porast
5078	reg EKN	2042	2042	1293	trvalý trávny porast
5079	reg EKN	1084	1084	1293	trvalý trávny porast
5080	reg EKN	2154	2154	1293	trvalý trávny porast
5081	reg EKN	1125	1125	3386	trvalý trávny porast
5082	reg EKN	584	584	3386	trvalý trávny porast
5083	reg EKN	570	570	1293	trvalý trávny porast
5084	reg EKN	913	913	1293	trvalý trávny porast
5085	reg EKN	1633	1633	1293	trvalý trávny porast
5086	reg EKN	825	825	1293	trvalý trávny porast
5087	reg EKN	689	689	1293	trvalý trávny porast
5088	reg EKN	1477	1477	1293	trvalý trávny porast
5089	reg EKN	2289	2289	1293	trvalý trávny porast
5090	reg EKN	1372	1372	1293	trvalý trávny porast
5091	reg EKN	673	673	3389	trvalý trávny porast
5093	reg EKN	2026	2026	1293	trvalý trávny porast

parcels č.	Původ parcely	Výmera (m2)	Výmera v obvodu JPU (m2)	Číslo LV	Druh pozemku
5094	reg EKN	1971	1971	1293	trvalý trávny porast
5095	reg EKN	841	841	1293	trvalý trávny porast
5096	reg EKN	1143	1143	1293	trvalý trávny porast
5097	reg EKN	1199	1199	1293	trvalý trávny porast
5098	reg EKN	924	924	542	trvalý trávny porast
5099	reg EKN	1943	1943	4554	trvalý trávny porast
5100	reg EKN	2629	2629	1293	trvalý trávny porast
5101	reg EKN	1533	1533	1293	trvalý trávny porast
5102	reg EKN	1107	1107	542	trvalý trávny porast
5103	reg EKN	1163	1163	4555	trvalý trávny porast
5104	reg EKN	1584	1584	1293	trvalý trávny porast
5105	reg EKN	2159	2159	1293	trvalý trávny porast
5106	reg EKN	753	753	4555	trvalý trávny porast
5107	reg EKN	1612	1612	1293	trvalý trávny porast
5108	reg EKN	1563	1563	3521	trvalý trávny porast
5109	reg EKN	2239	2239	1293	trvalý trávny porast
5110	reg EKN	2289	2289	1293	trvalý trávny porast
5111	reg EKN	760	760	3521	trvalý trávny porast
5112	reg EKN	784	784	1293	trvalý trávny porast
5113	reg EKN	720	720	1293	trvalý trávny porast
5114	reg EKN	420	420	3427	trvalý trávny porast
5115	reg EKN	1010	1010	1293	trvalý trávny porast
5116	reg EKN	2542	2542	1293	trvalý trávny porast
5117	reg EKN	252	252	1293	ostatná plocha
5118	reg EKN	507	507	1293	trvalý trávny porast
5119	reg EKN	1047	1047	1293	trvalý trávny porast
5120	reg EKN	548	548	1293	trvalý trávny porast
5121	reg EKN	1665	1665	1293	trvalý trávny porast
5122	reg EKN	949	949	1293	trvalý trávny porast
5123	reg EKN	1123	1123	1293	trvalý trávny porast
5124/1	reg EKN	670	670	1293	trvalý trávny porast
5124/2	reg EKN	728	728	1293	trvalý trávny porast
5125	reg EKN	1373	1373	1293	trvalý trávny porast
5126	reg EKN	706	706	1293	trvalý trávny porast
5127	reg EKN	477	477	1293	trvalý trávny porast
5128	reg EKN	1201	1201	1293	trvalý trávny porast
5129	reg EKN	1619	1619	1293	trvalý trávny porast
5130	reg EKN	1582	1582	1293	trvalý trávny porast
5131	reg EKN	2032	2032	1293	trvalý trávny porast
5132	reg EKN	435	435	1293	trvalý trávny porast
5133	reg EKN	494	494	4317	trvalý trávny porast
5134	reg EKN	718	718	1293	trvalý trávny porast
5135	reg EKN	1194	1194	1293	trvalý trávny porast
5136	reg EKN	1065	1065	1293	trvalý trávny porast
5137	reg EKN	2237	2237	1293	trvalý trávny porast
5138	reg EKN	686	686	1293	trvalý trávny porast
5139	reg EKN	777	777	1293	trvalý trávny porast



parcela č.	Původ parcely	Výmera (m2)	Výmera v obvodu JPU (m2)	Číslo LV	Druh pozemku
5140	reg EKN	2215	2215	1293	trvalý travný porast
5141	reg EKN	223	223	1293	trvalý travný porast
5142	reg EKN	230	230	1293	vodná plocha
5143	reg EKN	1722	1722	1293	trvalý travný porast
5144	reg EKN	839	839	1293	trvalý travný porast
5145	reg EKN	401	401	1293	trvalý travný porast
5147	reg EKN	1093	1093	1293	trvalý travný porast
5148	reg EKN	1872	1872	1293	trvalý travný porast
5149	reg EKN	881	881	1293	trvalý travný porast
5150	reg EKN	516	516	1293	trvalý travný porast
5151	reg EKN	1300	1300	3446	trvalý travný porast
5152	reg EKN	1039	1039	1293	trvalý travný porast
5153	reg EKN	560	560	1293	trvalý travný porast
5154	reg EKN	665	665	1293	trvalý travný porast
5155	reg EKN	1502	1502	1293	trvalý travný porast
5156	reg EKN	1351	1351	1293	trvalý travný porast
5157	reg EKN	729	729	1293	trvalý travný porast
5158/1	reg EKN	456	456	1293	trvalý travný porast
5158/2	reg EKN	496	496	1293	trvalý travný porast
5159	reg EKN	2156	2156	1293	trvalý travný porast
5160	reg EKN	1145	1145	1293	trvalý travný porast
5161	reg EKN	705	705	1293	trvalý travný porast
5162	reg EKN	1221	1221	1293	trvalý travný porast
5163	reg EKN	448	448	1293	trvalý travný porast
5164/1	reg EKN	6280	6280	986	trvalý travný porast
5165	reg EKN	1628	1628	1293	trvalý travný porast
5166	reg EKN	1175	1175	1293	trvalý travný porast
5167	reg EKN	4014	4014	1293	trvalý travný porast
5168	reg EKN	1306	1306	1293	trvalý travný porast
5169	reg EKN	1093	1093	1293	trvalý travný porast
5170	reg EKN	946	946	1293	trvalý travný porast
5171	reg EKN	891	891	2138	trvalý travný porast
5172	reg EKN	360	360	1293	trvalý travný porast
5173	reg EKN	705	705	1293	trvalý travný porast
5174	reg EKN	2573	2573	3358	trvalý travný porast
5177	reg EKN	1689	1689	1293	trvalý travný porast
5178	reg EKN	797	797	1293	trvalý travný porast
5179	reg EKN	1196	1196	1293	trvalý travný porast
5180	reg EKN	1007	1007	1293	trvalý travný porast
5181	reg EKN	747	747	1293	trvalý travný porast
5182	reg EKN	1252	1252	1293	trvalý travný porast
5183	reg EKN	1947	1947	1293	trvalý travný porast
5184	reg EKN	5050	5050	2007	trvalý travný porast
5185	reg EKN	1311	1311	4328	trvalý travný porast
5186	reg EKN	1360	1360	1454	trvalý travný porast
5187	reg EKN	313	313	3540	vodná plocha
5188	reg EKN	291	291	3540	vodná plocha

parcels č.	Původ parcely	Výmera (m2)	Výmera v obvodu JPU (m2)	Číslo LV	Druh pozemku
5189	reg EKN	5658	5658	3540	trvalý travný porost
5190	reg EKN	5816	5816	1293	trvalý travný porost
5191	reg EKN	230	230	3620	vodná plocha
5192	reg EKN	504	504	4333	vodná plocha
5193	reg EKN	1111	1111	1871	trvalý travný porost
5194	reg EKN	838	838	2043	trvalý travný porost
5195	reg EKN	637	637	2043	vodná plocha
5196	reg EKN	93	93	2043	trvalý travný porost
5197	reg EKN	2243	2243	1293	trvalý travný porost
5198	reg EKN	1413	1413	1293	trvalý travný porost
5199	reg EKN	219	219	1293	trvalý travný porost
5200	reg EKN	266	266	1293	vodná plocha
5201	reg EKN	320	320	1293	trvalý travný porost
5202	reg EKN	227	227	1506	trvalý travný porost
5203	reg EKN	277	277	1506	ostatná plocha
5204	reg EKN	342	342	1506	trvalý travný porost
5205	reg EKN	1423	1423	1293	trvalý travný porost
5206	reg EKN	4017	4017	1331	trvalý travný porost
5209	reg EKN	1108	1108	1293	trvalý travný porost
5210	reg EKN	532	532	1293	ostatná plocha
5211	reg EKN	11643	11643	1508	trvalý travný porost
5212/1	reg EKN	10959	10959	3345	trvalý travný porost
5212/2	reg EKN	12505	12505	3345	trvalý travný porost
5213	reg EKN	104	104	2301	trvalý travný porost
5214/1	reg EKN	1467	1467	2301	ostatná plocha
5214/2	reg EKN	1015	1015	2301	ostatná plocha
5215/1	reg EKN	3527	3527	3523	trvalý travný porost
5215/2	reg EKN	2559	2559	3523	trvalý travný porost
5217/1	reg EKN	3526	3526	1293	trvalý travný porost
5217/2	reg EKN	3697	3697	1293	trvalý travný porost
5218	reg EKN	2998	2998	1293	trvalý travný porost
5220	reg EKN	3672	3672	869	trvalý travný porost
5221	reg EKN	349	349	869	vodná plocha
5222	reg EKN	108	108	869	trvalý travný porost
5223	reg EKN	1467	1467	2340	trvalý travný porost
5224	reg EKN	2574	2574	3387	orná půda
5227	reg EKN	2977	2977	1293	trvalý travný porost
5228	reg EKN	4748	4748	1293	trvalý travný porost
5229	reg EKN	299	299	1293	ostatná plocha
5230	reg EKN	4345	4345	1293	trvalý travný porost
5231	reg EKN	3259	3259	1483	orná půda
5232	reg EKN	1450	1450	3451	trvalý travný porost
5233	reg EKN	529	529	3452	trvalý travný porost
5234	reg EKN	1392	1392	3452	orná půda
5235	reg EKN	4506	4506	1293	trvalý travný porost
5236	reg EKN	1277	1277	1293	trvalý travný porost
5237	reg EKN	1288	1288	2343	orná půda

parcels č.	Pôvod parcely	Výmera (m2)	Výmera v obvode JPU (m2)	Číslo LV	Druh pozemku
5238	reg EKN	407	407	2343	trvalý trávny porast
5239	reg EKN	554	554	3812	trvalý trávny porast
5240/1	reg EKN	1971	1971	3812	orná pôda
5240/2	reg EKN	259	259	3812	trvalý trávny porast
5241/2	reg EKN	2037	2037	1293	trvalý trávny porast
5242/1	reg EKN	3788	3788	1293	trvalý trávny porast
5242/2	reg EKN	56	56	2345	vodná plocha
5243	reg EKN	2484	2484	1293	trvalý trávny porast
5244	reg EKN	875	875	4157	zastavaná plocha a nádvorie
5245	reg EKN	1791	1791	1293	trvalý trávny porast
5246	reg EKN	2827	2827	2345	trvalý trávny porast
5247	reg EKN	255	255	2345	vodná plocha
5248	reg EKN	507	507	2345	trvalý trávny porast
5249	reg EKN	921	921	1293	trvalý trávny porast
5250	reg EKN	392	392	1293	ostatná plocha
5251	reg EKN	2712	2712	1293	trvalý trávny porast
5252	reg EKN	450	450	1293	ostatná plocha
5253	reg EKN	313	313	3429	trvalý trávny porast
5254	reg EKN	471	471	3429	vodná plocha
5255	reg EKN	255	255	3429	trvalý trávny porast
5256	reg EKN	658	658	3429	trvalý trávny porast
5257	reg EKN	230	230	3429	vodná plocha
5258	reg EKN	723	723	3429	trvalý trávny porast
5259	reg EKN	975	975	1293	trvalý trávny porast
5260	reg EKN	331	331	1293	ostatná plocha
5261	reg EKN	442	442	1293	trvalý trávny porast
5262	reg EKN	230	230	1293	ostatná plocha
5263	reg EKN	1054	1054	1293	trvalý trávny porast
5264/1	reg EKN	288	288	1293	trvalý trávny porast
5264/2	reg EKN	230	230	1293	ostatná plocha
5265/1	reg EKN	4780	4780	1293	trvalý trávny porast
5265/2	reg EKN	795	795	1293	ostatná plocha
5266	reg EKN	43	43	1293	trvalý trávny porast
5267	reg EKN	6255	6255	4549	trvalý trávny porast
5268	reg EKN	6466	6466	1293	trvalý trávny porast
5269	reg EKN	22943	22943	1293	trvalý trávny porast
5270	reg EKN	1931	1931	4506	trvalý trávny porast
5271	reg EKN	5528	5528	2347	trvalý trávny porast
5272	reg EKN	8013	8013	2348	trvalý trávny porast
5273	reg EKN	2108	2108	3428	trvalý trávny porast
5274	reg EKN	4187	4187	2349	trvalý trávny porast
5275	reg EKN	1823	1823	1293	trvalý trávny porast
5276	reg EKN	2151	2151	3379	trvalý trávny porast
5277	reg EKN	2363	2363	1293	trvalý trávny porast
5278	reg EKN	4338	4338	1293	trvalý trávny porast
5279	reg EKN	2964	2964	1487	trvalý trávny porast
5280	reg EKN	3280	3280	2351	trvalý trávny porast

parcela č.	Původ parcely	Výmera (m2)	Výmera v obvodu JPU (m2)	Číslo LV	Druh pozemku
5281	reg EKN	26823	26823	2352	trvalý trávny porast
5282	reg EKN	1820	1820	2352	vodná plocha
5283	reg EKN	2377	2377	2352	trvalý trávny porast
5284	reg EKN	4564	4564	1293	trvalý trávny porast
5285	reg EKN	4043	4043	1293	trvalý trávny porast
5286	reg EKN	3870	3870	1293	trvalý trávny porast
5287	reg EKN	3575	3575	1293	trvalý trávny porast
5288	reg EKN	7927	7927	1318	trvalý trávny porast
5289	reg EKN	3474	3474	3382	trvalý trávny porast
5290	reg EKN	2090	2090	1318	trvalý trávny porast
5291	reg EKN	2075	2075	1293	trvalý trávny porast
5292	reg EKN	1011	1011	2353	trvalý trávny porast
5293	reg EKN	842	842	2354	trvalý trávny porast
5294	reg EKN	2090	2090	1293	trvalý trávny porast
5295	reg EKN	11736	11736	2356	trvalý trávny porast
5296/1	reg EKN	2046	2046	2357	trvalý trávny porast
5296/2	reg EKN	2050	2050	2358	trvalý trávny porast
5297	reg EKN	3316	3316	1293	trvalý trávny porast
5298	reg EKN	7323	7323	1293	trvalý trávny porast
5299	reg EKN	3478	3478	1293	trvalý trávny porast
5300	reg EKN	881	881	989	trvalý trávny porast
5301	reg EKN	1316	1316	3428	trvalý trávny porast
5302	reg EKN	2410	2410	2120	trvalý trávny porast
5303	reg EKN	5517	5517	2361	trvalý trávny porast
5304	reg EKN	2992	2992	1477	trvalý trávny porast
5305	reg EKN	1475	1475	1477	trvalý trávny porast
5306	reg EKN	1266	1266	2362	trvalý trávny porast
5307	reg EKN	1345	1345	1293	trvalý trávny porast
5308	reg EKN	1208	1208	1293	trvalý trávny porast
5309	reg EKN	1137	1137	2199	trvalý trávny porast
5310	reg EKN	1867	1867	2199	trvalý trávny porast
5311/1	reg EKN	1996	1996	1293	trvalý trávny porast
5311/2	reg EKN	1996	1996	2364	trvalý trávny porast
5312	reg EKN	2255	2255	2365	trvalý trávny porast
5313	reg EKN	5007	5007	2366	trvalý trávny porast
5314	reg EKN	3773	3773	1293	trvalý trávny porast
5315	reg EKN	3960	3960	1293	trvalý trávny porast
5316	reg EKN	7779	7779	3360	trvalý trávny porast
5317	reg EKN	4636	4636	2367	trvalý trávny porast
5318	reg EKN	2252	2252	1293	trvalý trávny porast
5319	reg EKN	3539	3539	2368	trvalý trávny porast
5320	reg EKN	4643	4643	1293	trvalý trávny porast
5321	reg EKN	1360	1360	1293	trvalý trávny porast
5322	reg EKN	1266	1266	3361	trvalý trávny porast
5323	reg EKN	2435	2435	1293	trvalý trávny porast
5324	reg EKN	3892	3892	1337	trvalý trávny porast
5325	reg EKN	4197	4197	1293	trvalý trávny porast

parcels č.	Pôvod parcely	Výmera (m2)	Výmera v obvode JPU (m2)	Číslo LV	Druh pozemku
5326	reg EKN	2622	2622	1293	trvalý trávny porast
5327	reg EKN	1489	1489	1293	trvalý trávny porast
5328	reg EKN	3316	3316	1293	trvalý trávny porast
5329	reg EKN	2223	2223	2372	trvalý trávny porast
5330	reg EKN	2295	2295	2373	trvalý trávny porast
5331	reg EKN	2334	2334	1293	trvalý trávny porast
5332	reg EKN	2039	2039	2234	trvalý trávny porast
5333	reg EKN	4201	4201	1293	trvalý trávny porast
5334	reg EKN	4201	4201	1293	trvalý trávny porast
5335	reg EKN	198	198	1293	trvalý trávny porast
5336	reg EKN	1230	1230	1293	trvalý trávny porast
5337	reg EKN	557	557	1386	trvalý trávny porast
5338	reg EKN	950	950	1293	trvalý trávny porast
5339	reg EKN	1467	1467	1293	trvalý trávny porast
5340	reg EKN	2198	2198	3664	trvalý trávny porast
5341	reg EKN	3061	3061	2378	trvalý trávny porast
5342	reg EKN	3906	3906	3625	trvalý trávny porast
5343	reg EKN	3255	3255	2379	trvalý trávny porast
5344	reg EKN	2538	2538	2380	trvalý trávny porast
5345	reg EKN	806	806	1293	trvalý trávny porast
5346	reg EKN	877	877	3426	trvalý trávny porast
5347	reg EKN	13070	13070	2352	trvalý trávny porast
5348	reg EKN	2068	2068	4105	trvalý trávny porast
5349	reg EKN	3395	3395	2381	trvalý trávny porast
5350	reg EKN	1939	1939	1293	trvalý trávny porast
5351	reg EKN	2528	2528	1293	trvalý trávny porast
5352	reg EKN	2496	2496	1293	trvalý trávny porast
5353	reg EKN	2370	2370	1293	trvalý trávny porast
5354	reg EKN	2485	2485	2383	trvalý trávny porast
5355	reg EKN	7503	7503	1293	trvalý trávny porast
5356	reg EKN	867	867	1293	trvalý trávny porast
5357	reg EKN	1086	1086	1425	trvalý trávny porast
5358	reg EKN	957	957	1926	trvalý trávny porast
5359/1	reg EKN	701	701	2234	trvalý trávny porast
5359/2	reg EKN	705	705	2110	trvalý trávny porast
5360/1	reg EKN	745	745	2180	trvalý trávny porast
5360/2	reg EKN	745	745	2225	trvalý trávny porast
5361	reg EKN	1270	1270	3435	trvalý trávny porast
5362	reg EKN	378	378	3435	trvalý trávny porast
5363	reg EKN	3082	3082	3432	trvalý trávny porast
5364	reg EKN	1449	1449	1293	trvalý trávny porast
5365	reg EKN	1528	1528	1403	trvalý trávny porast
5366	reg EKN	1223	1223	1293	trvalý trávny porast
5367/1	reg EKN	1133	1133	2057	trvalý trávny porast
5367/2	reg EKN	1133	1133	2057	trvalý trávny porast
5368	reg EKN	791	791	2379	trvalý trávny porast
5369	reg EKN	694	694	1293	trvalý trávny porast

parcela č.	Pôvod parcely	Výmera (m2)	Výmera v obvode JPU (m2)	Číslo LV	Druh pozemku
5370	reg EKN	759	759	1293	trvalý trávny porast
5371	reg EKN	734	734	1293	trvalý trávny porast
5372/100	reg EKN	11394	11394	1519	ostatná plocha
5373	reg EKN	996	996	4157	zastavaná plocha a nádvorie
5374	reg EKN	1752	1752	2385	lesný pozemok
5375	reg EKN	1216	1216	3422	ostatná plocha
5376	reg EKN	21799	21799	3422	trvalý trávny porast
5377	reg EKN	2442	2442	1293	trvalý trávny porast
5378	reg EKN	2086	2086	1293	ostatná plocha
5461/16	reg EKN	3921	12	4438	orná pôda
5461/17	reg EKN	3538	92	2400	orná pôda
5461/18	reg EKN	3369	25	2417	orná pôda
5462/2	reg EKN	340	340	2400	trvalý trávny porast
5462/3	reg EKN	551	551	2417	trvalý trávny porast
5462/4	reg EKN	880	880	1671	trvalý trávny porast
5462/5	reg EKN	1036	1036	1572	trvalý trávny porast
5462/6	reg EKN	1424	1424	2418	trvalý trávny porast
5462/7	reg EKN	1606	1606	2419	trvalý trávny porast
5462/8	reg EKN	1555	1555	1611	trvalý trávny porast
5462/9	reg EKN	1083	1083	2420	trvalý trávny porast
5462/10	reg EKN	282	282	1780	trvalý trávny porast
5463	reg EKN	235	81	1748	trvalý trávny porast
5677	reg EKN	83	74	3191	trvalý trávny porast
5689/13	reg EKN	9167	84	2393	trvalý trávny porast
5689/17	reg EKN	180	180	1767	trvalý trávny porast
5689/18	reg EKN	179	179	3121	trvalý trávny porast
5689/19	reg EKN	178	178	2512	trvalý trávny porast
5689/20	reg EKN	192	192	1769	trvalý trávny porast
5689/21	reg EKN	194	194	1647	trvalý trávny porast
5689/22	reg EKN	181	181	1777	trvalý trávny porast
5689/23	reg EKN	174	174	1758	trvalý trávny porast
5689/24	reg EKN	172	172	1735	trvalý trávny porast
5689/25	reg EKN	169	169	3192	trvalý trávny porast
5689/26	reg EKN	168	168	1734	trvalý trávny porast
5689/27	reg EKN	165	165	2433	trvalý trávny porast
5689/28	reg EKN	163	163	2428	trvalý trávny porast
5689/29	reg EKN	900	900	1813	trvalý trávny porast
5689/30	reg EKN	260	260	1733	trvalý trávny porast
5689/31	reg EKN	343	343	1772	trvalý trávny porast
5689/32	reg EKN	318	318	4487	trvalý trávny porast
5689/33	reg EKN	257	257	2514	trvalý trávny porast
5689/34	reg EKN	208	208	2517	trvalý trávny porast
5689/35	reg EKN	190	190	1774	trvalý trávny porast
5689/36	reg EKN	174	174	1800	trvalý trávny porast
5689/37	reg EKN	176	176	2510	trvalý trávny porast
5692	reg EKN	575	575	2393	trvalý trávny porast
5693/1	reg EKN	197	197	2393	trvalý trávny porast

parcels č.	Původ parcely	Výmera (m2)	Výmera v obvodu JPU (m2)	Číslo LV	Druh pozemku
5693/2	reg EKN	976	976	1733	trvalý trávny porast
5693/3	reg EKN	1361	1361	1772	trvalý trávny porast
5693/4	reg EKN	1360	1360	3528	trvalý trávny porast
5693/5	reg EKN	1361	1361	2514	trvalý trávny porast
5693/6	reg EKN	1378	1378	2517	trvalý trávny porast
5693/7	reg EKN	1411	1411	1774	trvalý trávny porast
5693/8	reg EKN	1447	1447	1800	trvalý trávny porast
5693/9	reg EKN	1470	1470	2510	trvalý trávny porast
5693/10	reg EKN	1498	1498	1773	trvalý trávny porast
5693/11	reg EKN	1531	1531	2434	trvalý trávny porast
5693/12	reg EKN	1630	1630	2484	trvalý trávny porast
5693/13	reg EKN	1952	1952	1821	trvalý trávny porast
5693/14	reg EKN	1992	1992	1743	trvalý trávny porast
5693/15	reg EKN	1811	1811	1783	trvalý trávny porast
5693/16	reg EKN	2137	2137	4489	trvalý trávny porast
5693/17	reg EKN	1881	1881	1807	trvalý trávny porast
5693/18	reg EKN	2010	2010	3194	trvalý trávny porast
5693/19	reg EKN	2241	2241	1816	trvalý trávny porast
5693/20	reg EKN	2598	2598	1039	trvalý trávny porast
5693/21	reg EKN	2578	2578	1594	trvalý trávny porast
5693/22	reg EKN	1631	1631	1770	trvalý trávny porast
5693/23	reg EKN	2116	2116	3717	trvalý trávny porast
5693/24	reg EKN	2500	2500	4552	trvalý trávny porast
5693/25	reg EKN	2692	2692	1754	trvalý trávny porast
5693/26	reg EKN	2726	2726	2509	trvalý trávny porast
5693/27	reg EKN	2678	2678	1595	trvalý trávny porast
5693/28	reg EKN	2514	2514	1318	trvalý trávny porast
5693/29	reg EKN	1826	1826	1743	trvalý trávny porast
5693/30	reg EKN	1255	1255	1753	trvalý trávny porast
5693/31	reg EKN	996	996	1676	trvalý trávny porast
5693/32	reg EKN	887	887	1751	trvalý trávny porast
5693/33	reg EKN	795	795	1775	trvalý trávny porast
5694	reg EKN	226	226	1783	trvalý trávny porast
5695	reg EKN	719	719	1770	trvalý trávny porast
5696/1	reg EKN	372	372	1807	trvalý trávny porast
5696/2	reg EKN	371	371	3504	trvalý trávny porast
5696/3	reg EKN	272	272	1816	trvalý trávny porast
5696/4	reg EKN	300	300	1594	trvalý trávny porast
5696/5	reg EKN	528	528	1770	trvalý trávny porast
5696/6	reg EKN	762	762	1780	trvalý trávny porast
5696/7	reg EKN	378	378	4487	trvalý trávny porast
5696/8	reg EKN	186	186	1754	trvalý trávny porast
5696/9	reg EKN	152	152	2509	trvalý trávny porast
5696/10	reg EKN	200	200	1595	trvalý trávny porast
5696/11	reg EKN	364	364	1318	trvalý trávny porast
5696/12	reg EKN	479	479	1743	trvalý trávny porast
5696/13	reg EKN	282	282	1753	trvalý trávny porast

parcels č.	Pôvod parcely	Výmera (m2)	Výmera v obvode JPU (m2)	Číslo LV	Druh pozemku
5696/14	reg EKN	188	188	1676	trvalý trávny porast
5696/15	reg EKN	167	167	1751	trvalý trávny porast
5696/16	reg EKN	179	179	1775	trvalý trávny porast
5696/17	reg EKN	196	196	1801	trvalý trávny porast
5696/18	reg EKN	200	200	2507	trvalý trávny porast
5696/19	reg EKN	211	211	3505	trvalý trávny porast
5696/20	reg EKN	221	221	2413	trvalý trávny porast
5696/21	reg EKN	232	232	1760	trvalý trávny porast
5696/22	reg EKN	436	436	1759	trvalý trávny porast
5696/23	reg EKN	262	262	3505	trvalý trávny porast
5697/1	reg EKN	573	573	3195	trvalý trávny porast
5697/2	reg EKN	1341	1341	1753	trvalý trávny porast
5697/3	reg EKN	1694	1694	1676	trvalý trávny porast
5697/4	reg EKN	1824	1824	1751	trvalý trávny porast
5697/5	reg EKN	1904	1904	1775	trvalý trávny porast
5697/6	reg EKN	1989	1989	1801	trvalý trávny porast
5697/7	reg EKN	2081	2081	2507	trvalý trávny porast
5697/8	reg EKN	2163	2163	3505	trvalý trávny porast
5697/9	reg EKN	2235	2235	2413	trvalý trávny porast
5697/10	reg EKN	2316	2316	1760	trvalý trávny porast
5697/11	reg EKN	2441	2441	1759	trvalý trávny porast
5697/12	reg EKN	2615	2615	3505	trvalý trávny porast
5697/13	reg EKN	2877	2877	4528	trvalý trávny porast
5697/14	reg EKN	2877	2877	2430	trvalý trávny porast
5697/15	reg EKN	2877	2877	1779	trvalý trávny porast
5697/16	reg EKN	2877	2877	1659	trvalý trávny porast
5697/17	reg EKN	2877	2877	1744	trvalý trávny porast
5697/18	reg EKN	2877	2877	1575	trvalý trávny porast
5697/19	reg EKN	2877	2877	1808	trvalý trávny porast
5697/20	reg EKN	2877	2877	1804	trvalý trávny porast
5697/21	reg EKN	2877	2877	1367	trvalý trávny porast
5697/22	reg EKN	2877	2877	1749	trvalý trávny porast
5697/23	reg EKN	2877	2877	1784	trvalý trávny porast
5697/24	reg EKN	2877	2877	2410	trvalý trávny porast
5697/25	reg EKN	2877	2877	1786	trvalý trávny porast
5697/26	reg EKN	2877	2877	2559	trvalý trávny porast
5697/27	reg EKN	2877	2877	1819	trvalý trávny porast
5697/100	reg EKN	1931	1931	1519	ostatná plocha
5698	reg EKN	1572	1572	1293	ostatná plocha
5700/3	reg EKN	518	518	4489	trvalý trávny porast
5700/4	reg EKN	531	531	1783	trvalý trávny porast
5700/5	reg EKN	731	731	1743	trvalý trávny porast
5700/6	reg EKN	783	783	1821	trvalý trávny porast
5700/7	reg EKN	815	815	2484	trvalý trávny porast
5700/8	reg EKN	858	858	2434	trvalý trávny porast
5700/9	reg EKN	901	901	1773	trvalý trávny porast
5700/10	reg EKN	936	936	2510	trvalý trávny porast



parcela č.	Původ parcely	Výmera (m2)	Výmera v obvode JPU (m2)	Číslo LV	Druh pozemku
5700/11	reg EKN	968	968	1800	trvalý trávny porast
5700/12	reg EKN	897	897	1774	trvalý trávny porast
5700/13	reg EKN	993	993	2517	trvalý trávny porast
5700/14	reg EKN	973	973	2514	trvalý trávny porast
5700/15	reg EKN	947	947	4517	trvalý trávny porast
5700/16	reg EKN	949	949	1772	trvalý trávny porast
5700/17	reg EKN	2379	2379	1733	trvalý trávny porast
5700/18	reg EKN	2752	2752	1802	trvalý trávny porast
5700/19	reg EKN	2877	2877	2393	trvalý trávny porast
5700/20	reg EKN	2459	2459	2408	trvalý trávny porast
5700/21	reg EKN	1602	1602	1740	trvalý trávny porast
5700/22	reg EKN	78	78	2407	trvalý trávny porast
5701/2	reg EKN	143	143	1646	trvalý trávny porast

