



OKRESNÝ ÚRAD MALACKY

pozemkový a lesný odbor
Záhorácka 2942/60 A, 901 01 Malacky

č.j.: OU-MA-PLO/2024/016101-2/TM

V Malackách 26.04.2024

VEREJNÁ VYHLÁŠKA

Nariadenie konania o začatí jednoduchých pozemkových úprav

Okresný úrad Malacky, pozemkový a lesný odbor, ako príslušný orgán podľa § 5 ods. 4 zákona č. 330/1991 Zb. o pozemkových úpravách, usporiadaní pozemkového vlastníctva, pozemkových úradoch, pozemkovom fonde a pozemkových spoločenstvách, v znení neskorších predpisov (ďalej len „zákon č. 330/1991 Zb. v znení neskorších predpisov“) v súlade s ustanovením § 9 ods. 4 a ods. 16 zákona č. 180/2013 Z. z. o organizácii miestnej štátnej správy v znení neskorších predpisov,

n a r i a d' u j e

na základe žiadosti, ktorú podala spoločnosť Galmond, a.s., Vansovej 2, 811 03 Bratislava konanie o začatí jednoduchých pozemkových úprav (prípravné konanie) podľa § 7 ods. 2 zákona č. 330/1991 Zb. v znení neskorších predpisov v časti katastrálneho územia Vysoká pri Morave-lokalita RV.

Dôvody nariadenia prípravného konania:

Dňa 16.04.2024 bola doručená na Okresný úrad Malacky, pozemkový a lesný odbor žiadosť spoločnosti Galmond, a.s., Vansovej 2, 811 03 Bratislava o začatie konania vo veci jednoduchých pozemkových úprav pre časť katastrálneho územia Vysoká pri Morave-lokalita RV. Vo svojej žiadosti navrhovateľ uviedol, že došlo k podstatným zmenám vo vlastníckych a užívateľských pomeroch v obvode pozemkových úprav. Uvedené skutočnosti podľa § 2 ods. 1 písmeno b) zákona č. 330/1991 Zb. v znení neskorších predpisov zakladajú dôvod na začatie jednoduchých pozemkových úprav. Navrhovateľ taktiež v žiadosti navrhol obvod jednoduchých pozemkových úprav. Okresný úrad Malacky, pozemkový a lesný odbor po preskúmaní tejto žiadosti nariaďuje v súlade s § 7 ods. 2 zákona č. 330/1991 Zb. v znení neskorších predpisov konanie o začatí jednoduchých pozemkových úprav (prípravné konanie).

Jednoduché pozemkové úpravy sa týkajú pozemkov v navrhovanom obvode jednoduchých pozemkových úprav. Navrhovaný obvod jednoduchých pozemkových úprav je zobrazený v grafickej prílohe tohto nariadenia.

Dňom podania návrhu sa podľa § 18 zákona č. 71/1967 Zb. o správnom konaní v znení neskorších predpisov začalo konanie o jednoduchých pozemkových úpravách.

Vlastníci a užívatelia pozemkov nachádzajúcich sa v navrhovanom obvode jednoduchých pozemkových úprav, ako aj vlastníci ostatného nehnuteľného poľnohospodárskeho majetku nachádzajúceho sa v tomto obvode, oprávnené osoby zo súvisiacich vecných práv v obvode



OKRESNÝ
ÚRAD
MALACKY

Telefón
+421/34 79 71 294

Fax
+421/34 77 23 854

E-mail
milan.tomasik@minv.sk
opl.ma@minv.sk

Internet
www.minv.sk

IČO
00151866

jednoduchých pozemkových úprav sú účastníkmi konania o jednoduchých pozemkových úpravách.

Okresný úrad Malacky, pozemkový a lesný odbor zároveň vyzýva účastníkov konania, aby sa v lehote do 15 dní od zverejnenia tohto nariadenia vyjadrili k návrhu na začatie konania o jednoduchých pozemkových úpravách.


Účelom prípravného konania je preveriť naliehavosť, opodstatnenosť, hospodársku účelnosť a záujem vlastníkov, užívateľov a ostatných účastníkov konania o pozemkové úpravy v navrhovanom obvode. Zároveň správny orgán zistí skutočnosti dôležité pre určenie hraníc obvodu pozemkových úprav a určenie pozemkov, ktoré je potrebné vyňať z obvodu pozemkových úprav.


Na základe výsledkov prípravného konania Okresný úrad Malacky, pozemkový a lesný odbor rozhodne podľa § 8 ods. 1 v spojení s § 8b a § 8c zákona č. 330/1991 Zb. v znení neskorších predpisov o povolení jednoduchých pozemkových úprav.

Toto nariadenie prípravného konania sa oznamuje v zmysle § 7 ods. 3 zákona č. 330/1991 Zb. v znení neskorších predpisov verejnou vyhláškou podľa § 26 ods. 2 zákona č. 71/1967 Zb. o správnom konaní v znení neskorších predpisov tak, že sa vyvesí na úradnej tabuli správneho orgánu po dobu 15 dní. Posledný deň tejto lehoty je dňom doručenia. Súčasne sa nariadenie zverejní na úradnej tabuli Obecného úradu vo Vysokéj pri Morave.

Prílohy:

- č.1. Grafické zobrazenie obvodu projektu jednoduchých pozemkových úprav k.ú. Vysoká pri Morave-lokalita RV
- č.2. Zoznam pozemkov reg.C KN a reg.E KN v obvode projektu jednoduchých pozemkových úprav k.ú. Vysoká pri Morave-lokalita RV




Ing. Daniela Hamarová
vedúca odboru

Doručuje sa:

1. Galmond, a.s. Vansovej 2, 811 03 Bratislava
2. Obec Vysoká pri Morave, Hlavná 196, 900 66 Vysoká pri Morave.
3. Okresný úrad Malacky, katastrálny odbor, Záhorácka 2942/60A, 901 01 Malacky.
4. Slovenský pozemkový fond Bratislava, Búdková 36, 817 15 Bratislava.

Potvrdenie vyvesenia tejto verejnej vyhlášky:

Vyvesené od.....do.....pečiatka,

podpis.....


OBVOD PROJEKTU JPU - VYSOKÁ PRI MORAVE

Kraj: Bratislavský okres: Malacky ku: Vysoká pri Morave



Legenda:

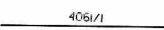
hranica obvodu JPU



parcely reg. E KN



parcely reg. C KN



Príloha č.2

Zoznam pozemkov reg.C KN a reg.E KN v obvode projektu jednoduchých pozemkových úprav k.ú. Vysoká pri Morave-lokalita RV.

Obvod jednoduchých pozemkových úprav k.ú. Vysoká pri Morave-lokalita RV sa skladá z parciel registra C KN :

č.4262/45, 4262/47, 4262/48, 4262/50, 4262/52, 4262/53, 4262/54, 4262/56, 4262/57, 4590, 4662/7, 4663/26, 4663/27, 4663/29, 4663/30, 4663/31, 4663/32, 4663/35, 4663/36, 4663/37, 4663/38, 4663/39, 4663/41, 4663/43, 4663/45

z parciel registra E KN :

č.4585, 4586, 4587, 4588, 4589, 4591, 4593, 4595, 4596, 4598, 4601, 4602, 4603, 4605, 4606/1, 4606/2, 4607, 4620, 4643, 4647, 4648/1, 4651, 4656, 4660, 4661, 4664, 4687/1, 4688, 5604/15, 5604/16