



*Konsolidovaná výroční správa
Obce Vysoká pri Morave
za rok 2020*

Vypracovala: Dana Koreničová

**Dušan Dvoran
starosta obce**

Vo Vysokej pri Morave, 23. 7. 2021

OBSAH	str.
1. Úvodné slovo starostu	3
2. Identifikačné údaje obce	3
3. Organizačná štruktúra obce a identifikácia vedúcich predstaviteľov	3
4. Poslanie, vízie, ciele	4
5. Základná charakteristika konsolidovaného celku	4
5.1 Geografické údaje	5
5.2 Demografické údaje	7
5.3 Ekonomické údaje	8
5.4 Symboly obce	8
5.5 História obce	9
5.6 Pamiatky	9
5.7 Významné osobnosti obce	9
6. Plnenie funkcií obce	10
6.1 Výchova a vzdelávanie	10
6.2 Zdravotníctvo	10
6.3 Sociálne zabezpečenie	10
6.4 Kultúra	10
6.5 Hospodárstvo	10
7. Informácia o vývoji obce z pohľadu rozpočtovníctva	11
7.1 Plnenie príjmov a čerpanie výdavkov za rok 2020	11
7.2 Prebytok/schodok rozpočtového hospodárenia a rok 2020	12
7.3 Rozpočet na roky 2021 – 2023	13
8. Informácia o vývoji obce z pohľadu účtovníctva za konsolidovaný celok	14
8.1 Majetok – za materskú účtovnú jednotku	14
8.2 Majetok – za konsolidovaný celok	14
8.3 Zdroje krytia – za materskú účtovnú jednotku	15
8.4 Zdroje krytia – za konsolidovaný celok	15
8.5 Pohľadávky – za materskú účtovnú jednotku	16
8.6 Pohľadávky – za konsolidovaný celok	16
8.7 Záväzky – za materskú účtovnú jednotku	16
8.8 Záväzky – za konsolidovaný celok	16
9. Hospodársky výsledok za rok 2020 – vývoj nákladov a výnosov – za materskú účtovnú jednotku	17
10. Hospodársky výsledok za rok 2020 – vývoj nákladov a výnosov – za konsolidovaný celok	18
11. Ostatné dôležité informácie	19
11.1 Prijaté granty a transfery	19
11.2 Poskytnuté dotácie	19
11.3 Významné investičné akcie za rok 2020	20
11.4 Predpokladaný budúci vývoj činnosti	20
11.5 Udalosti osobitného významu po skončení účtovného obdobia	20
11.6 Významné riziká a neistoty, ktorým je účtovná jednotka vystavená	20

1. Úvodné slovo starostu obce

Základnou úlohou obce je predovšetkým starostlivosť o všestranný rozvoj jej územia a o potreby jej obyvateľov. Toto sa snažíme plniť z vlastných príjmov, no využívame i dotácie zo štátneho i neštátneho rozpočtu.

Dokončili sme akciu "Obstranie záhradných kompostérov" do každého domu, kde by ľudia spracovávali biologický odpad zo svojich záhrad. Myslíme si, že by sme týmto zamedzili vzniku nových čiernych skládok v okolí našej obce. Z Agentúry životného prostredia nám uhradili kompostéry v hodnote 81 259,20 €, obecná spoluúčasť činila 4 276,80 €.

Celý rok 2020 sa niesol v duchu ochorenia Covid-19. Šírenie pandémie ovplyvnilo vo veľkej miere celý rozpočet obce. Nekonal sa skoro žiadne kultúrne akcie a celý chod obce sa riadil vládny vyhlásením výnimočného stavu.

2. Identifikačné údaje obce

Názov: Obec Vysoká pri Morave

Sídlo: Hlavná 196/102, Vysoká pri Morave

IČO: 00305197

DIČ: 2020643746

Štatutárny orgán obce: Dušan Dvoran – starosta obce

Telefón: 02/65967 120, 121

Mail: obecnyurad@vysokaprimorave.sk

Webová stránka: www.vysokaprimorave.sk

3. Organizačná štruktúra obce a identifikácia vedúcich predstaviteľov

Starosta obce: Dušan Dvoran

Zástupca starostu obce: Ing. Ján Rusnák

Hlavný kontrolór obce: Ing. Zdenka Bothová

Obecné zastupiteľstvo:

- Mgr. Gabriela Gabrišová
- Hana Maxianová
- Silvia Novoveská
- Ing. Lenka Dvoranová
- Pavol Blaha
- Ing. Ján Rusnák
- Doc. Ing. Miroslav Kopča, PhD
- Milan Lapčík
- Róbert Dinuš

Komisie pracujúce pri obecnom zastupiteľstve:

- finančná
- pre výstavbu a správu obecného majetku
- poriadková
- kultúrna

Obecný úrad:

- referentky – Dana Koreničová, Mgr. Andrea Kršková, Hana Malcherová, Zdenka Madejová, Mgr. Ivana Poláková, JUDr. Anna Poláková
- technickí pracovníci – Karol Dvoran, Ján Klas, Roman Szalay, Pavol Kopča, Kamil Kadnár, Jozef Mikulášek, Arpád Szalay

Rozpočtové organizácie: samostatný právny subjekt Základná škola s materskou školou, Hlavná 37, Vysoká pri Morave

4. Poslanie, vízie, ciele

Poslaním obce, je okrem starostlivosti o jej občanov a ich potreby, tiež chrániť jej majetok, nakladať s ním hospodárne, efektívne a ekonomicky. Úlohou starostu, ako štatutárneho zástupcu a jeho manažmentu-obecného zastupiteľstva-nie je majetok obce predávať, ale naopak ho zveľadovať a rozširovať. Zásady nakladania s majetkom obce upravuje všeobecne-záväzná nariadenie obce. Najväčšou položkou rozpočtu obce sú dane z príjmov územnej samosprávy. Tento podiel je podmienený počtom obyvateľov. Je logické, že čím viacej obyvateľov je v obci prihlásených k trvalému pobytu, tým vyšší výnos z príjmu naplnia obecnú pokladňu. Preto je našou **víziou** vytvárať také podmienky pre našich obyvateľov, ktoré sem prilákajú stále nových občanov. Obec má vyhotovený Plán hospodárskeho a sociálneho rozvoja, ktorý sa stále dopĺňa a aktualizuje. Naším **cieľom** je vytvárať stále lepšie podmienky pre výstavbu či už rodinných domov alebo hospodársko-priemyselných objektov. Snažíme sa vylepšovať obchod a služby pre občanov. Každoročne pripravujeme bohatý kultúrny život, vylepšujeme tradičné kultúrne akcie, ktoré by do našej dediny prilákali väčší počet turistov. Medzi našu najväčšiu udalosť patrí „Vítanie leta - oslava letného slnovratu“, ktorú poznajú i ľudia za hranicami našej dediny. Do popredia sa dostáva i jesenná akcia Bosorky a jesenné varenie gulášu, ktorého sa zúčastňuje stále viac a viac priaznivcov.

5. Základná charakteristika konsolidovaného celku - Obce Vysoká pri Morave a ZŠ s MŠ Vysoká pri Morave

Obec je samostatný územný samosprávny a správny celok Slovenskej republiky. Obec je právnickou osobou, ktorá samostatne hospodári s vlastným majetkom a s vlastnými príjmami. Základnou úlohou obce pri výkone samosprávy je starostlivosť o všestranný rozvoj jej územia a o potreby jej obyvateľov.

5.1 Geografické údaje

Geografická poloha obce :

Obec Vysoká pri Morave /Hochštetno/ sa nachádza na juhozápadnom Slovensku na Záhorí pri rieke Morave v nadmorskej výške 145 metrov a je situovaná 27 kilometrov severozápadne od hlavného mesta Slovenskej republiky – Bratislavy. Patrí do okresu Malacky.

Do katastra obce patria významné prírodné rezervácie Dolný les a Horný les vyhlásené na ochranu vzácných biotopov lužného lesa a rezervácia Rozporec s vlhkým dubovo-jaseňovým lesom prechádzajúcim do pieskov s typickou pieskomilnou vegetáciou. V blízkosti obce sa nachádzajú aj rozsiahle vodné plochy vzniknuté po vyťažení štrku.

Obec je dobre známou a charakteristickou pre svoju špecifickú polohu priamo na brehu rieky Moravy, ktorej stredom prebieha štátna hranica so susedným Rakúskom. Obec je zároveň križovatkou viacerých cyklotrás, najnavštevovanejšia smerujúca popri rieke Morava až do Devína, k sútoku Moravy a Dunaja. V obci Vysoká pri Morave dnes žije 2153 obyvateľov. Obec má bohatú tradíciu a ľudový folklór typický pre túto časť regiónu Dolné Záhorie.

Piesočné terasy /vršky/, ktoré sa západojužne vyskytujú za Stupavou a Devínskym Jazerom, pokračujú smerom na západ k rieke Morave a tvoria vlastný územný priestor obce Vysoká pri Morave. Jej pôdorys je rozložený na vzájomne prepojených terasách, ktoré na ľavom brehu rieky Moravy vytvorili pomerne vysoké brehy. Pásmo terás smerom na východ klesá do dvoch výrazných nížin /mokrín/, ktoré miestne obyvateľstvo pomenovalo Muáka a Struhy. Tieto lokality boli ešte na začiatku 20. storočia v prevažnej miere pod vodou plné trstia a šašiny. Rástli tu kolónie vrb, a keď opadla voda, dali sa v mlákach chytať ryby. Svoj neodmysliteľný životný priestor tu mali žaby, žubrienky, mloky a komáre.

V okolí obce i na jej vlastnom územnom priestore je množstvo kvalitného štrku a piesku, ktoré sa tu vo veľkom ťažia i dnes. Zloženie pôdy v chotári obce je veľmi rozmanité, od prevažujúcich suchých pieskov až po veľmi úrodné hlinovité nánosy, ktoré po stáročia prinášala rozvodnená rieka Morava. Pri pozornejšom skúmaní okolia je zrejmé, že rieka Morava sa pred definitívnym zregulovaním vylievala z koryta v širokých pásmach. Rieka v mäkkom teréne meandrovala a svojou silou tvorila ramená, „jazérka a jamky.“

Chotár obce mal ešte do 1. polovice 20. storočia bohaté a rozmanité vodstvo. Bola to napríklad prítoková riečka Rudava, ktorá v priestore obce za kaplnkou sv. Jána Nepomuckého vtekala do Moravy. Riečka Rudava pramenila v Malých Karpatoch pri obci Kuchyňa a pretekala cez obecný chotár pod viacerými názvami: Centnúz, Horná a Dolná Rudávka, Pustý vrch, Zbrodky, Rudava a Špár. Okrem tečúcich vôd sa v chotári obce nachádzali, a čiastočne ešte nachádzajú, stojace vody: Hrubé a Maué močiduo, Achtarín, Iziglonit, Malina, Morávka, Šrek, Zbrodky, Jazérko, Studené jamy, Máselné jamy, Všivavé jamy, Husaiho jamka, Dvoranových jamka, Bezedné, Brombír, Kakvica a Stará kakvica.

V období rokov 1965 – 75 sa v chotári obce vykonali viaceré melioračné zásahy, čo spôsobilo postupný a niekde definitívny zánik stojatých vôd, ktoré utvorila rieka Morava. V uvedenom období sa zároveň začali vytvárať nové umelé vodné plochy, ktoré súviseli s ťažbou štrku. Vznikli „šutrovne“ v priestore Axi a za železničnou traťou Pri Hakáčkoch, ako aj v lokalite Dúhé. Poslednou vznikajúcou vodnou plochou je veľká štrkovňa za hrádzou rieky Moravy v priestore lúk Dolného lesa.

V chotári obce sa vyskytujú tri lesné pásma, ktoré sa členia na viacero častí. Najväčším lesom v chotári obce je Horný les, ktorý sa delí na viacero úsekov, ďalej Dolný les siahajúci až pod Marchegg. Severovýchodne sa za obcou nachádza les Rozporec. V týchto lesoch možno nájsť urastené jedince jaseňa, duba, brestu. Hojne tu rastie hrab, klen, lipa, lieska a topoľ. V chotári obce existoval ešte do začiatku 20. storočia borovicový les „Borník“, ktorý sa však vyčistil a jeho priestor sa zalesnil agátovým náletom. V podmoknutých priestoroch chotára a blízkosti vôd sa vyskytuje vrba, jelša a viaceré druhy topoľa. Po medziach chotára rástli kolónie divokých sliviek „trňulí“, čiernej bazy, šípok, hlohu, planých hrušiek. Tieto kríkové pásy boli domovom poľnej zveriny, kde nachádzali prirodzený úkryt. Zmenou v pôdnom fonde po roku 1950 /od vzniku JRD/ medze postupne zanikali a dnes už iba ojedinele možno objaviť zvyšky ich pôvodnej krásy.

Z ovocných kultúr obce dominovala ešte do 1. polovice 20. storočia moruša /“malina“/, ktorá rástla azda v každom dvore. Ojedinele sa pestovala hruška, tzv. Margita a Krvávka. Až v období medzi dvoma svetovými vojnami sa všeobecne zvýšila úroveň v pestovaní šľachteného ovocia. V pôdnych a klimatických podmienkach obce sa tu veľmi dobre darí vlašským orechom, čerešňami, hruškám, slivkám, jabloniam. Importované teplomilné kultúry /marhuľa, broskyňa, vinič/ tu nemajú vhodné podmienky, pretože nízke teploty v jarnom období /častý výskyt mrazov/ ich poškodzujú v plnom kvete.

Zloženie pôdy v obci a jej okolí vyhovuje pestovaniu kvalitnej koreňovej zeleniny /petržlen, mrkva/, no najmä chýrnym uhorkám a kapuste. Koncom 19. storočia sa v chotári obce začala pestovať cukrová repa, ktorá sa spracovávala v susednej obci Záhorská Ves, kde sa vybudoval cukrovar. Dlhodobú tradíciu tu má pestovanie zemiakov, kukurice, strukovín. Dobré výsledky sa dosahujú v pestovaní obilnín a kŕmnych zmesí.

Obecný chotár Vysokej pri Morave hraničí s katastrom obcí: Záhorská Ves, Láb a Zohor. Na západnej strane vytvára prirodzenú hranicu obecného chotára rieka Morava. Chotárne polia obce majú svoje úradné názvy, ktoré sa po prvý raz objavujú na katastrálnej mape z roku 1896.

Miestne obyvateľstvo si však pre vlastnú potrebu rozdelilo obecný chotár na štyri časti: Horné pole, Dolné pole, U Jakubovskej cesty, U Zohorskej cesty. Každá časť má vnútorné členenie i špecifické pomenovanie, čo umožňovalo obyvateľom rýchlu, no najmä jasnú orientáciu. V Hornom poli sa používali tieto názvy: Hore, U Congerskej cesty, U obrázku, V lípiu, Dúhé, Za Zbrodkem, Pod Dúhima. Dolné pole sa člení na: Kozliská, Pri Boží muce, V Dražce, Jelení Grba, Pod Jelení Grbú, V Kolobarich, Vodoteče, Murnice, U Otoka, Špice, U Mostku, Konopné záhrady, V muáce. U Jakubovej cesty ide o názvy: Pod Majírem, U chodníka, V obecné jamce, Za mauým Axím, Za hrubým Axím, V Axu, Za Axké vršky, Pri potoku, Na Pustém vrchu, Za hrubú hrázú, Domkárske, U výhona, Pod Rozporcem. U zohorskej cesty sú pomenovania: Pod Grbú, Za cigáňovým, Kuriášske, pri Gabrišových križi, na Širokých, U jamy, Dúhé u jamy, U zajačiny, Struhy, Noviny.

Posledná regulácia rieky Moravy /1939 -1942/ s konečnou platnosťou obmedzila záplavy v chotári obce. Dnes sa rieka Morava rozvodňuje iba po priľahlých lúkach, ktoré sú ohraničené umelou hrádzou. Lúky Horného a Dolného lesa ostali jediným územím, ktorého sa nedotkli zmeny v pôdnom fonde a zachovala sa tu pôvodná monokultúra. Získavanie sena z týchto lúk bolo pre viacerých obyvateľov obce ešte do 1. polovice 20. storočia zdrojom obživy. Roľníci predávali “hochštecké seno“ ako dobre platený a vyhľadávaný tovar v Bratislave a v neďalekej Viedni. Podľa pamätníkov tu rástla veľmi kvalitná a bohatá tráva, ktorá pred kosením dosahovala výšku konského chrbta. O bohatú úrodu sa každoročne postarala rieka Morava, ktorá periodickými záplavami v jarnom období zabezpečovala vlastne

prírodné hnojenie. Ak však rieka Morava nezaplavila lúky pred vegetačným obdobím, tráva dobre nenarástla, bola krátka nekvalitná a „seno byuo kyseué“.

Rieka Morava a okolité vodstvo, polia lúky, lesy a mierne podnebie učarovali prvým obyvateľom našej prehistórie i vlastnej histórie. Mnohí z nich nám tu zanechali bohaté doklady o svojej prítomnosti.

Obcou prechádza železničná trať

Návštevníci obce majú široký výber možností športovania na vybudovaných športoviskách pre futbal, tenis, plážový volejbal; priaznivci jazdeckta si môžu vybrať dostihový alebo parkúrový typ koní. Prostredie ponúka vhodné podmienky nielen prírodné, ale i ľudský potenciál pre rozvoj agroturistiky s možnosťou dlhšieho rekreačného pobytu so všetkými ubytovacími i stravovacími službami.

Obec ponúka široké možnosti rekreačného vyžitia, nivou rieky Moravy prechádza náučný chodník pre cykloturistov i peších z Devína do Moravského Jána, ktorý prirodzene križuje Malokarpatskú vinnú cestu smerujúcu do Rakúskych oblastí pestovateľov vína.

Susedné mestá a obce : Záhorská Ves, Zohor, Láb, Stupava

Celková rozloha obce : 33,57 km/2

Nadmorská výška : 145 metrov na morom

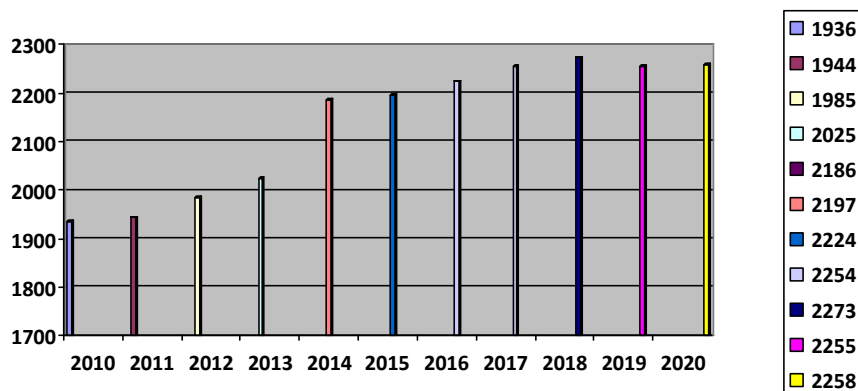
5.2 Demografické údaje

Hustota a počet obyvateľov : 2008 obyvateľov /30.7.2009/

Národnostná štruktúra : všetci obyvatelia sú Slováci

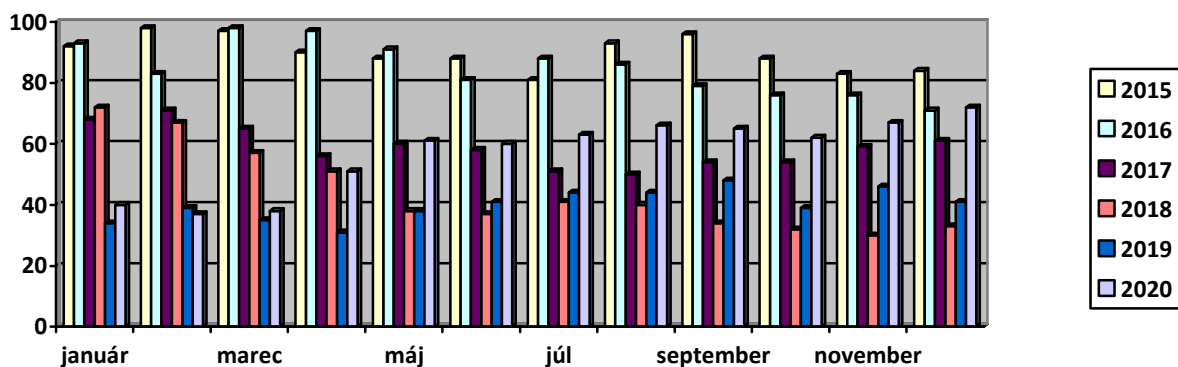
Štruktúra obyvateľstva podľa náboženského významu : obyvateľstvo je rímsko-katolíckeho vyznania

Vývoj počtu obyvateľov:



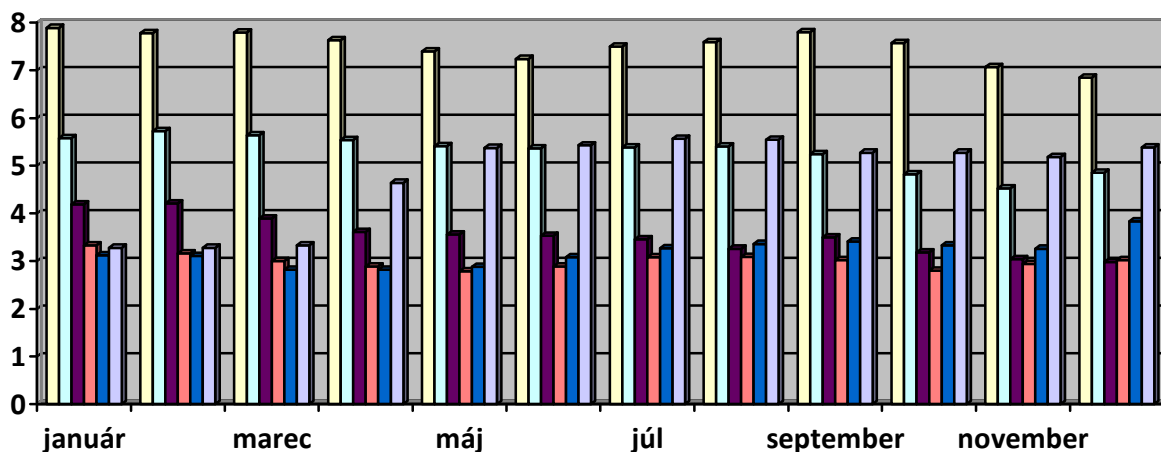
5.3 Ekonomické údaje

Nezamestnanosť v obci: graf zobrazuje počet nezamestnaných v Obci Vysoká pri Morave



Nezamestnanosť v okrese: graf udáva mieru nezamestnanosti v % v okrese Malacky vypočítanú z celkového počtu uchádzačov o zamestnanie.

/čerpané z údajov ÚPSVaR – odbor informatiky a metodiky IS/



Vývoj nezamestnanosti v obci: z uvedených grafických porovnaní vyplýva, že nezamestnanosť v obci v roku 2020 oproti roku 2019 stúpila, no v prvej polovici roka bola nižšia ako v druhej polovici roka aj vplyvom pandémie Covid-19, nakoľko boli pozatvárané mnohé podniky a prevádzky, niektoré z ekonomického hľadiska museli ukončiť svoju činnosť.

5.4 Symboly obce

Erb obce: Na modrom pozadí so zelenou lúkou pyšne stojí Svätý Ondrej Apoštol, patrón našej obce, v ruke drží žltý ondrejský kríž - symbolizujúci ukrižovanie apoštola Ondreja. Po oboch jeho stranách sú umiestnené ryby – ako znak toho, že obec založili na konci 13. storočia nemeckí rybári z Devína, ktorí pozdĺž toku rieky Moravy hľadali bohaté loviská – ramená.



Vlajka obce : tvorí ju modrý podklad s prekríženým kosým ondrejským krížom žltej farby /tak ako u erbu/



5.5 História obce

V historických záznamoch sa uvádza, že obec bola pravekým sídliskom a pohrebiskom. Nachádzajú sa tu slovenské žiarové hroby zo 6. - 7. storočia, ako i z veľkomoravského obdobia. Obec sa prvýkrát písomne zmieňuje v listine z roku 1271 pod názvom Znoyssa. V stredoveku bola poddanskou obcou pajštúnskeho, resp. stupavského panstva. V 16. storočí sa tu usadili chorvátski kolonisti. Rieka Morava v jej blízkosti bola zdrojom obživy a príjmu z vyberania mýta za prevoz cez rieku. Už v roku 1697 tu založili cech rybárov. Okrem rybolovu a poľnohospodárstva sa obyvatelia venovali včelárstvu a výrobe úžitkových predmetov z trstia.

Nemecký názov obce bol Hochstetten, ďalší nemecký názov používaný v 19. storočí – Hochstädten poukazuje na to, že obec mala v tomto období ráz mestečka. Nachádzala sa tu pálenica, rafinéria liehu a neskôr aj parný mlyn. Napriek tomu časť obyvateľov odchádzala na sezónne poľnohospodárske práce do Dolného Rakúska. Od roku 1953 sa v katastri obce ťaží zemný plyn.

5.6 Pamiatky

Významnou kultúrno-historickou pamiatkou je rímsko-katolícky, pôvodne barokový kostol sv. Ondreja Apoštola a kaplnky sv. Rocha a Vendelína z 19. storočia a sv. Jána Nepomuckého tiež z 19. storočia. Po roku 1660 ho prestavali a v roku 1892 rozšírili a v súčasnej dobe vytvára priestor pre medzinárodnú spoluprácu chrámových speváckych zborov.

5.7 Významné osobnosti obce



V histórii obce sa objavujú mená ľudí, ktorí sa podieľali na zviditeľnení nielen obce, ale aj celého Slovenka. Z nich vyberáme ľudového umelca Ignáca Vincka Hošteckého, športovcov s medzinárodnými úspechmi - Zoltána Imricha Halmaja, dvojnásobného olympijského víťaza v plávaní z rokov 1900, 1904, 1905, 1908, Jána Šimoniča - majstra sveta v ťažkej váhe o zápasení z roku 1908. Zoltánovi Imrichovi Halmayovi bol v roku 2005 postavený v strede obce pred kultúrnym domom pamätník.

6. Plnenie funkcií obce

6.1 Výchova a vzdelávanie

V súčasnosti výchovu a vzdelávanie detí v obci poskytuje samostatný právny subjekt Základná škola s materskou školou Vysoká pri Morave. Deti navštevujú 9 tried základnej školy, 3 triedy v materskej škole a po vyučovaní 2 triedy školského klubu detí.

6.2 Zdravotníctvo

Zdravotnú starostlivosť v obci poskytujú:

- obvodná lekárka MUDr. Chmelová,
- praktická lekárka pre deti a dorast MUDr. Jenisová

Od 1. 9. 2013 funguje nové zdravotné stredisko, ktoré sa nachádza na Krátkej ulici č. 548. Sú to zrekonštruované priestory bývalej starej materskej školy. Každá ordinácia /zubná, dorastová i obvodná/ má vlastnú čakáreň, moderne zariadenú miestnosť pre sestričku i lekárku. V čakárňach sú umiestnené televízne prijímače, pre skrátenie čakacieho času pacientov. V týchto priestoroch je zriadená i nová lekáreň. Od 1. 6. 2016 nemáme v obci zubnú lekárku. Zubnú zdravotnú starostlivosť poskytuje zubná lekárka MDDR. Katarína Sobolíková, PhD. v susednej obci Zohor.

6.3 Sociálne zabezpečenie

Sociálne služby v obci zabezpečuje obecný úrad v spolupráci s občanmi obce.

6.4 Kultúra

Spoločenský a kultúrny život v obci zabezpečuje kultúrna komisia pri obecnom zastupiteľstve v spolupráci so spoločenskými organizáciami, ktoré vykazujú v obci činnosť – obecný futbalový klub, jednota dôchodcov, miestna organizácia červeného kríža, dobrovoľný hasičský zbor.

6.5 Hospodárstvo

Najvýznamnejší poskytovatelia služieb v obci:

ALAS Slovakia s. r. o.	Bratislava
BERTI +	Hlavná 1
BERTO-Ignác Bertovič	Hlavná 1
Bufet pod šancem	Riečna 52/14
COOP Jednota Senica SD	Nám. oslobodenia 290
Drogéria	Nám. oslobodenia 290
ENVITEAM s.r.o.	Továrenská
Espresso u Kveta	Hlavná 72
JUKO - Jazdecký klub	Hlavná 1.
Kaderníctvo Jana	Hlavná 177
Kaderníctvo Jarka	Robotnícka 816
Kaderníctvo Martina	Robotnícka 437
KOPLATEC s.r.o.	Továrenská
MYKOPESTA	Hlavná
Ovocie, zelenina, kvety - Večierka	Hlavná 147/22
Pavel Benkovič - EPOXY	Hlavná 1

Hostinec Oravec	Nám. A. Kadnára 408
Pohrebništvo Solamen	Hlavná 98
Potraviny Bročka	Hlavná ul.
Potraviny, rozličný tovar	Hlavná 195/101
Predajňa potravín Prokeš	Družstevná 275
Reštaurácia Bocian	Hraničiarska
Slovenská pošta Banská Bystrica	Dunajská Streda
Stavebniny-D.A.L. Stav	Hlavná 1
Stávková kancelária Niké spol. s r.o.	Nám. oslobodenia 290
Šenk u Gašpara	Hlavná 124/80

Úplne zanikla v obci poľnohospodárska výroba, udržal sa len chov koní /JUKO, a Veronika Břečková/. Na druhej strane sa rozmáha obchod a služby. Udržali sa aj zariadenia poskytujúce služby – hlavne kadernícke.

Na základe uvedených skutočností si myslíme, že i v budúcnosti sa obec bude orientovať na odvetvie obchodu a služieb poskytovaných pre občanov.

7. Informácia o vývoji obce z pohľadu rozpočtovníctva

Základným nástrojom finančného hospodárenia obce bol rozpočet obce na rok 2020. Obec v roku 2019 zostavila rozpočet podľa ustanovenia § 10 odsek 7) zákona č.583/2004 Z. z. o rozpočtových pravidlách územnej samosprávy a o zmene a doplnení niektorých zákonov v znení neskorších predpisov.

Rozpočet obce na rok 2020 bol zostavený ako prebytkový.

Hospodárenie obce sa riadilo podľa schváleného rozpočtu na rok 2020.

Rozpočet obce bol schválený obecným zastupiteľstvom dňa 11. 12. 2019 uznesením č. 112/112/8/2019

Rozpočet bol zmenený trikrát:

- prvá zmena schválená dňa 3. 9. 2020 uznesením č. 188/59/5/2020
- druhá zmena schválená dňa 29. 10. 2020 uznesením č. 197/68/6/2020
- tretia zmena schválená 31. 12. 2020 rozhodnutím starostu

7.1 Plnenie príjmov a čerpanie výdavkov za rok 2020

	Rozpočet	Rozpočet po zmenách	Skutočné plnenie príjmov/ čerpanie výdavkov k 31. 12. 2020	% plnenia príjmov/ % čerpania výdavkov
Príjmy celkom	1 569 095,00	1 921 795,55	2 216 578,55	115,60
z toho :				
Bežné príjmy	1 496 395,00	1 667 095,55	1 841 832,69	110,48
Kapitálové príjmy	0,00	182 000,00	183 120,70	100,62
Finančné príjmy	11 400,00	11 400,00	88 852,28	779,41
Príjmy RO s právnou subjektivitou	61 300,00	61 300,00	102 772,88	129,90

Výdavky celkom	1 564 725,00	1 897 702,35	1 975 232,05	104,09
z toho :				
Bežné výdavky	807 025,00	1 082 823,35	1 094 917,37	101,12
Kapitálové výdavky	8 400,00	30 400,00	65 259,08	214,67
Finančné výdavky	0,00	0,00	0,300	0,00
Výdavky RO s právnou subjektivitou	749 300,00	784 479,00	815 055,60	103,90
Rozpočet obce				

7.2 Prebytok/schodok rozpočtového hospodárenia za rok 2020

Hospodárenie obce	Skutočnosť k 31. 12. 2020 v EUR
Bežné príjmy spolu	1 944 605,57
z toho : bežné príjmy obce	1 841 832,69
bežné príjmy RO	102 772,88
Bežné výdavky spolu	1 909 972,97
z toho : bežné výdavky obce	1 094 917,34
bežné výdavky RO	815 055,60
Bežný rozpočet	34 632,60
Kapitálové príjmy spolu	183 120,70
z toho : kapitálové príjmy obce	183 120,70
kapitálové príjmy RO	0,00
Kapitálové výdavky spolu	65 259,08
z toho : kapitálové výdavky obce	65 259,08
kapitálové výdavky RO	0,00
Kapitálový rozpočet	117 861,62
Prebytok bežného a kapitálového rozpočtu	152 494,22
<i>Vylúčenie z prebytku</i>	26 729,07
Upravený prebytok bežného a kapitálového rozpočtu	125 765,15
Príjmy z finančných operácií	88 852,28
Výdavky z finančných operácií	0,00
Príjem z finančnej zábezpeky školy	0,00
Rozdiel finančných operácií	88 852,28
PRÍJMY SPOLU	2 216 578,55
VÝDAVKY SPOLU	1 975 232,05
Hospodárenie obce	241 346,50
<i>Vylúčenie z prebytku</i>	- 26 729,07
Upravené hospodárenie obce	214 617,43

Prebytok bežného a kapitálového rozpočtu v sume 152 494,22 € zistený podľa ustanovenia § 10 ods. 3 písm. a) a b) zákona č. 583/2004 Z. z. o rozpočtových pravidlách územnej samosprávy a o zmene a doplnení niektorých zákonov v znení neskorších predpisov, upravený o nevyčerpané prostriedky vo výške 26 729,07 €, navrhujeme použiť na:

- tvorbu rezervného fondu 125 765,15 €

V zmysle ustanovenia § 16 odsek 6 zákona č.583/2004 Z. z. o rozpočtových pravidlách územnej samosprávy a o zmene a doplnení niektorých zákonov v znení neskorších predpisov sa na účely tvorby peňažných fondov pri usporiadaní prebytku rozpočtu obce podľa § 10 ods. 3 písm. a) a b) citovaného zákona, z tohto **prebytku vylučujú** :

- a) nevyčerpané prostriedky účelovo určené na bežné výdavky prijaté v predchádzajúcom rozpočtovom roku v sume 26 175,39 €
- b) nevyčerpané prostriedky účelovo určené na bežné výdavky školského stravovania podľa § 140-140 zákona č. 245/2008 Z. z. o výchove a vzdelávaní /školský zákon/ a o zmene a doplnení niektorých zákonov v sume 553,68 €
- c) nevyčerpané prostriedky účelovo určené na bežné výdavky z príspevkov /školné/ podľa zákona 245/2008 Z. z. o výchove a vzdelávaní /školský zákon/ a o zmene a doplnení niektorých zákonov v znení neskorších predpisov v sume 0,00 €
- d) nevyčerpané prostriedky účelovo určené na kapitálové výdavky prijaté v predchádzajúcom rozpočtovom roku vo výške 0,00 € ktoré je možné použiť v rozpočtovom roku v súlade s ustanovením § 8 odsek 4 a 5 zákona č.523/2004 Z. z. o rozpočtových pravidlách verejnej správy a o zmene a doplnení niektorých zákonov v znení neskorších predpisov.

Zostatok finančných prostriedkov za rok 2020 po vylúčení nevyčerpaných prostriedkov zo štátneho rozpočtu je vo výške 268 75,57 € .

Rezervný fond k 31. 12. 2020 vykazuje konečný zostatok vo výške 412 882,09 €.

7.3 Rozpočet na roky 2021– 2023

	Skutočnosť k 31. 12. 2020	Rozpočet na rok 2021	Rozpočet na rok 2022	Rozpočet na rok 2023
Príjmy celkom	2 216 578,55	1 598 795,00	1 639 795,00	1 639 495,00
z toho :				
Bežné príjmy	1 841 832,69	1 537 495,00	1 578 495,00	1 578 495,00
Kapitálové príjmy	183 120,70	0,00	0,00	0,00
Finančné príjmy	88 852,28	0,00	0,00	0,00
Príjmy RO s právnou subjektivitou	102 772,88	61 300,00	61 300,00	61 300,00

	Skutočnosť k 31. 12. 2020	Rozpočet na rok 2021	Rozpočet na rok 2022	Rozpočet na rok 2023
Výdavky celkom	1 975 232,05	1 598 795,00	1 639 795,00	1 639 495,00
z toho :				
Bežné výdavky	1 094 917,37	822 495,00	838 495,00	838 495,00
Kapitálové výdavky	65 259,08	0,00	0,00	0,00
Finančné výdavky	0,00	0,00	0,00	0,00
Výdavky RO s právnou subjektivitou	815 055,60	776 300,00	801 300,00	801 300,00

8. Informácia o vývoji obce z pohľadu účtovníctva za konsolidovaný celok

8.1 Majetok – za materskú účtovnú jednotu

Názov	Skutočnosť k 31. 12. 2019	Skutočnosť k 31. 12. 2020
Neobežný majetok spolu	2 668 777,65	2 610 101,75
z toho :		
Dlhodobý nehmotný majetok	48 817,51	66 388,49
Dlhodobý hmotný majetok	1 938 669,01	1 862 422,13
Dlhodobý finančný majetok	681 291,13	681 291,13
Obežný majetok spolu	725 434,20	896 976,48
z toho :		
Zásoby	0,00	0,00
Pohľadávky krátkodobé	152 814,14	176 616,16
Finančný účty	510 170,26	660 566,02
Poskytnuté návratné finančné výpomoci	1 552,40	1 352,40
Zúčtovanie medzi subjektami verejnej správy	60 897,40	58 441,90
Časové rozlíšenie	4 928,11	4 904,20
<i>SPOLU</i>	<i>3 399 139,96</i>	<i>3 511 982,43</i>

8.2 Majetok – za konsolidovaný celok

Názov	Skutočnosť k 31. 12. 2019	Skutočnosť k 31. 12. 2020
Neobežný majetok spolu	2 751 130,04	2 689 029,14
z toho :		
Dlhodobý nehmotný majetok	48 817,51	66 388,49
Dlhodobý hmotný majetok	2 021 021,40	1 941 349,85
Dlhodobý finančný majetok	681 291,13	681 291,13
Obežný majetok spolu	735 459,06	912 593,32
z toho :		
Zásoby	3 221,88	2 686,90
Pohľadávky krátkodobé	153 133,18	177 282,02

Finančný účty	577 551,60	731 272,00
Poskytnuté návratné finančné výpomoci	1 552,40	1 352,40
Zúčtovanie medzi subjektami verejnej správy	0,00	0,00
Časové rozlíšenie	7 139,37	7 570,31
<i>SPOLU</i>	3 493 728,47	3 609 192,77

8.3 Zdroje krytia – za materskú účtovnú jednotku

Názov	Skutočnosť k 31. 12. 2019	Skutočnosť k 31. 12. 2020
Vlastné imanie a záväzky	2 622 353,77	2 784 158,33
z toho :		
Fondy	0,00	0,00
Oceňovacie rozdiely	0,00	0,00
Výsledok hospodárenia	2 622 353,77	2 784 158,33
Záväzky	87 298,49	82 912,85
z toho :		
Rezervy	2 000,00	2 000,00
Dlhodobé záväzky	10 070,91	8 931,20
Krátkodobé záväzky	52 635,96	45 806,26
Bankové úvery a výpomoci	0,00	0,00
Zúčtovanie medzi subjektami verejnej správy	22 591,62	26 175,39
Časové rozlíšenie	689 487,70	644 911,25
<i>SPOLU</i>	3 399 139,96	3 511 982,43

8.4 Zdroje krytia – za konsolidovaný celok

Názov	Skutočnosť k 31. 12. 2019	Skutočnosť k 31. 12. 2020
Vlastné imanie a záväzky	2 621 173,98	2 785 194,19
z toho :		
Fondy	0,00	0,00
Oceňovacie rozdiely	0,00	0,00
Výsledok hospodárenia	2 621 173,98	2 785 194,19
Záväzky	159 792,19	156 969,81

z toho :		
Rezervy	2 000,00	2 000,00
Dlhodobé záväzky	14 397,72	14 465,85
Krátkodobé záväzky	120 802,85	114 328,57
Bankové úvery a výpomoci	0,00	0,00
Zúčtovanie medzi subj. ver. správy	22 591,62	26 175,39
Časové rozlíšenie	712 762,30	667 028,77
SPOLU	3 493 728,47	3 609 192,77

Analýza významných položiek z účtovnej závierky: V celkovej bilancii je prírastok majetku zapríčinený ušetrením finančných prostriedkov za neuskutočnené kultúrne a iné spoločenské aktivity z dôvodu šírenia pandémie COVID-19.

Obec v roku 2020 neprijala žiadny bankový úver.

8.5 Pohľadávky – za materskú účtovnú jednotku

Pohľadávky	Zostatok k 31. 12. 2019	Zostatok k 31. 12. 2020
Pohľadávky do lehoty splatnosti	33 334,95	66 508,21
Pohľadávky po lehote splatnosti	180 315,27	172 198,73
Spolu	213 650,22	238 706,94

8.6 Pohľadávky – za konsolidovaný celok

Pohľadávky	Zostatok k 31. 12. 2019	Zostatok k 31. 12. 2020
Pohľadávky do lehoty splatnosti	33 653,99	67 174,07
Pohľadávky po lehote splatnosti	180 315,27	172 198,73
Spolu	213 969,26	239 372,80

8.7 Záväzky – za materskú účtovnú jednotku

Záväzky	Zostatok k 31. 12. 2019	Zostatok k 31. 12. 2020
Záväzky do lehoty splatnosti	62 706,87	54 737,46
Záväzky po lehote splatnosti	0,00	0,00
Spolu	62 706,87	54 737,46

8.8 Záväzky – za konsolidovaný celok

Záväzky	Zostatok k 31. 12. 2019	Zostatok k 31. 12. 2020
Záväzky do lehoty splatnosti	135 200,57	128 794,42

Závazky po lehote splatnosti	0,00	0,00
Spolu	135 200,57	128 794,42

Analýza významných položiek z účtovnej závierky: Zvýšili sa pohľadávky do lehoty splatnosti, záväzky sa znížili.

9. Hospodársky výsledok za 2020 – vývoj nákladov a výnosov za materskú účtovnú jednotku

Názov	Skutočnosť k 31. 12. 2019	Skutočnosť k 31. 12. 2020
Náklady	1 267 131,27	1 564 595,32
50 – Spotrebované nákupy	192 330,43	297 310,43
51 – Služby	213 662,26	237 936,42
52 – Osobné náklady	379 240,70	411 923,72
53 – Dane a poplatky	3 274,96	112 978,48
54 – Ostatné náklady na prevádzkovú činnosť	3 000,84	7 138,40
55 – Odpisy, rezervy a OP z prevádzkovej a finančnej činnosti a zúčtovanie časového rozlíšenia	120 039,87	156 329,47
56 – Finančné náklady	5 561,92	6 195,25
57 – Mimoriadne náklady	0,00	0,00
58 – Náklady na transfery a náklady z odvodov príjmov	350 020,29	334 783,15
59 – Dane z príjmov	0,00	0,00
Výnosy	1 316 122,52	1 726 399,88
60 – Tržby za vlastné výkony a tovar	92 112,80	136 723,93
63 – Daňové a colné výnosy a výnosy z poplatkov	989 962,98	1 058 805,83
64 – Ostatné výnosy	59 526,40	250 451,29
65 – Zúčtovanie rezerv a OP z prevádzkovej a finančnej činnosti a zúčtovanie časového rozlíšenia	2 000,00	2 000,00
66 – Finančné výnosy	715,23	0,00
67 – Mimoriadne výnosy	0,00	0,00
69 – Výnosy z transferov a rozpočtových príjmov v obciach, VÚC a v RO a PO zriadených obcou alebo VÚC	171 805,11	278 418,83
Hospodársky výsledok / + kladný HV, - záporný HV /	48 991,25	161 804,56

10. Hospodársky výsledok za 2020 – vývoj nákladov a výnosov za konsolidovaný celok

Názov	Skutočnosť k 31. 12. 2019	Skutočnosť k 31. 12. 2020
Náklady	1 674 998,64	2 055 836,09
50 – Spotrebované nákupy	305 452,94	405 118,70
51 – Služby	232 491,82	260 404,35
52 – Osobné náklady	990 631,83	1 090 738,45
53 – Dane a poplatky	4 312,06	114 377,48
54 – Ostatné náklady na prevádzkovú činnosť	3 000,84	7 784,72
55 – Odpisy, rezervy a OP z prevádzkovej a finančnej činnosti a zúčtovanie časového rozlíšenia	123 464,87	159 754,47
56 – Finančné náklady	7 615,61	8 437,79
57 – Mimoriadne náklady	0,00	0,00
58 – Náklady na transfery a náklady z odvodov príjmov	8 028,67	9 220,13
59 – Dane z príjmov	0,00	0,00
Výnosy	1 723 833,70	2 219 851,86
60 – Tržby za vlastné výkony a tovar	150 031,55	184 193,62
61 – Zmena stavu vnútroorganizačných služieb	0,00	0,00
62 – Aktivácia	0,00	0,00
63 – Daňové a colné výnosy a výnosy z poplatkov	989 962,98	1 058 805,83
64 – Ostatné výnosy	78 817,24	266 359,02
65 – Zúčtovanie rezerv a OP z prevádzkovej a finančnej činnosti a zúčtovanie časového rozlíšenia	2 000,00	2 000,00
66 – Finančné výnosy	715,23	0,00
67 – Mimoriadne výnosy	0,00	0,00
69 – Výnosy z transferov a rozpočtových príjmov v obciach, VÚC a v RO a PO zriadených obcou alebo VÚC	502 306,70	708 493,39
Hospodársky výsledok / + kladný HV, - záporný HV /	48 835,06	164 015,77

Kladný hospodársky výsledok v sume 164 015,77 € bol zaúčtovaný na účet 428 – nevysporiadaný výsledok hospodárenia minulých rokov.

Analýza významných položiek z účtovnej závierky: V porovnaní s minulým rokom stúpili náklady a s nimi úmerne aj výnosy.

11. Ostatné dôležité informácie

11.1 Prijaté granty a transfery

V roku 2020 obec prijala nasledovné granty a transfery :

Účel dotácie	Poskytnuté finančné prostriedky v €	Použitie finančné Prostriedky v €	Rozdiel v €
Hmotná núdza – školské pomôcky	182,60	182,60	0
Hmotná núdza – stravné	27 140,40	16 606,80	10 533,60
Školstvo – prenesená kompetencia	426 266,00	414 729,00	11 537,00
Školstvo – vzdelávacie poukazy	3 635,00	3 635,00	0
Školstvo - deti predškolskej výchovy	3 933,00	3 933,00	0
Školstvo – dotácia na odchodné	3 037,00	3 037,00	0
Školstvo – dotácia na školu v prírode	1 800,00	1 800,00	0
Školstvo – dotácia na učebnice	3 908,00	3 908,00	0
Školstvo – dotácia soc. slabšie deti	600,00	600,00	0
Dotácia na haváriu školy	47 000,00	47 000,00	0
Dotácia na stavebnú činnosť	3 385,51	3 385,51	0
Dotácia na životné prostredie	220,31	220,31	0
Sledovanie pohybu obyvateľstva	765,27	765,27	0
Dotácia na matriku	4 018,51	4 018,51	0
Dotácia na CO	279,97	279,97	0
Dotácia na pozemné komunikácie	100,18	100,18	0
Dotácia na voľby	1 439,00	1 439,00	0
Priekumné územie	1 471,32	1 471,32	0
Dotácia na aktivačné práce	4 462,88	4 462,88	0
Dotácia na register adries	67,60	67,60	0
Dotácia na záhradné kompostéry	81 259,20	81 259,20	0
Dotácia z sčítanie domov a bytov	4 444,00	439,01	4 004,99
Dotácia – COVID 19	3 571,00	3 571,00	0
Tuzemský bežný grant – DHZ	3 000,00	3 000,00	0
Tuzemský bežný grant–Nadácia EPH	3 000,00	3 000,00	0
Rodinné prídavky	2 365,98	2 266,18	99,80

11.2 Poskytnuté dotácie

V roku 2020 obec poskytla zo svojho rozpočtu dotácie v zmysle VZN o poskytovaní dotácií z rozpočtu obce :

Prijímateľ dotácie	Účelové určenie dotácie	Suma poskytnutých prostriedkov v €
OFK Vysoká pri Morave	Na svoju činnosť	2 637,75€
O. z. DHZ Vysoká pri Morave	Na svoju činnosť	1 000,00 €
Zmiešaný spevácky zbor	Na svoju činnosť	750,00 €

11.3 Významné investičné akcie v roku 2020

Obec v roku 2020 nemala žiadne investičné akcie.

11.4. Predpokladaný budúci vývoj činnosti

V roku 2021-2022 by sme vybudovať rozšírenie jedálenskej časti materskej školy, ktorá slúži nielen na stravovanie žiakov základnej školy ale i stravovanie dôchodcov. Taktiež by sme chceli uskutočniť prístavbu – rozšírenie kuchyne v kultúrnom dome. Nakoľko terajšia kuchyňa je priestorovo malá a na zväčšujúci počet svadiieb a iných akcií už nepostačuje.

V najbližších rokoch by obec chcela dokončiť odkanalizovanie zvyšku dediny. Taktiež by sme chceli zrevitalizovať obec v časti:

- ulice Družstevná, Továrenská, Staničná
- ulice Robotnícka, Krátka, Hlavná
- ulice Rybárska, Riečna, Tichá

11.5 Udalosti osobitného významu po skončení účtovného obdobia

Po 31. decembri 2020, vzhľadom na šíriaci sa COVID-19 (Coronavirus) po celom svete, vedenie účtovnej jednotky zvažilo všetky potenciálne dopady COVID-19 na aktivity obce vo verejnom záujme a dospelo k záveru, že dopady majú významný vplyv na schopnosť obce pokračovať nepretržite vo svojej činnosti a fungovať ako zdravý subjekt, za predpokladu, že zo strany MF SR nepríde k výraznému kráteniu podielových daní a bude dodržaná platobná disciplína platenia daní a poplatkov od jednotlivých daňovníkov a poplatníkov. Pretože sa situácia stále vyvíja a dopady sa stále prehľbujú, vedenie účtovnej jednotky si nemyslí, že je možné poskytnúť kvantitatívne odhady potencionalneho vplyvu súčasnej situácie na účtovnú jednotku. Jedným z hlavných rizík, ktoré účtovná jednotka považuje za významné, je možné aj zvýšenie zadĺženosti účtovnej jednotky. Akýkoľvek negatívny vplyv zahrnie účtovná jednotka do účtovníctva a účtovnej závierky v roku 2021.

11.6 Významné riziká a neistoty, ktorým je účtovná jednotka vystavená

Obec viedla v roku 2020 súdny spor s rodinou Rehákovou ohľadom pozemkov v lokalite Nandin dvor, ktorý bol ukončený v neprospech obce a museli sme poškodenému uhradiť čiastku 104 878,84 €.

Prílohy:

- Ročná účtovná závierka: Konsolidovaná Súvaha, Konsolidovaný Výkaz ziskov a strát, Poznámky konsolidovanej účtovnej závierky
- Výrok audítora ku konsolidovanej účtovnej závierke